

Cerro Quebrada Honda, massif (Guanacaste, Costa Rica)





Classification géographique : **Costa Rica (Amérique)**

Autre forme du lieu : **Cerro Quebrada Honda, massif (Guanacaste, Costa Rica)**
(français)


Documents sur Cerro Quebrada Honda, massif (Guanacaste, Costa Rica) (1 ressource dans data.bnf.fr)


Cartes et plans (1)

Quebrada Honda (1956) , Instituto geográfico nacional. Costa Rica, [Tegucigalpa] : Instituto geográfico de Costa Rica , 1956  

Personnes ou collectivités en relation avec Cerro Quebrada Honda, massif (Guanacaste, Costa Rica) (2 ressources dans data.bnf.fr)

Personnes ou collectivités en relation à Cerro Quebrada Honda, massif (Guanacaste, Costa Rica) (2)

Cartographe : Instituto geográfico nacional. Costa Rica 

Éditeur commercial : Instituto geográfico nacional. Costa Rica 

Voir aussi (1 ressource dans data.bnf.fr)

À la BnF (1)

Notice correspondante dans Catalogue général