

# Ile de Marajó (Pará, Brésil)



Classification géographique : **Pará (Brésil, Amérique)**

Autres formes du lieu :

Île de Joannes (Pará, Brésil)

Île Grande de Joannes (Pará, Brésil)

Ilha de Marajó, île (Pará, Brésil) *(portugais)*

Ilha Grande de Joannes, île (Pará, Brésil) *(portugais)*

## Documents sur Île de Marajó (Pará, Brésil) (12 ressources dans data.bnf.fr)

### Cartes et plans (11)

Agrande ilha de Joanes tem duas partes huma de Campo a qual chamão Marajo, aoutra de matto. continuo. Estas indico separadas pela lista verde, caramarela Tem esta Charta configurados os Rios que fahem de dentro da dita Îa. eapofição da maior parte das fazendas de Gado (1799)

None



Agrande ilha de Joanes tem duas partes huma de Campo a qual chamão Marajo, aoutra de matto. continuo. Estas indico separadas pela lista verde, caramarela tem esta charta configurados os rios que fahem de dentro da dita Îa. eapofição da maior parte das fazendas de Gado (1799)

None



[Carte de la côte septentrionale de l'île de Marajo depuis Yaraoubi jusqu'à Anajaheba. 1 : 140 000 environ]. Tiré d'un MSt. de Mr. de la Condamine en Septbre. 1763 (1763)

, Charles-Marie de La Condamine (1701-1774), [S.l.] : [s.n.] , 1763



Route de Mr. de La Condamine le long de la côte Nord de l'île Marajo ou Joannès à l'embouchure de la rivière des Amazones (1736)

, Charles-Marie de La Condamine (1701-1774)



Isle de Joanes (1730)






None




[Côte Nord de l'île Marajo] (17..)

None






Partie de la Guiane française (17..)	None		[Ile de Marajo] (17..)	None	
[Division 1 du portefeuille 166 du Service hydrographique de la marine consacrée à l'île de Marajó, à l'embouchure du Pará et de l'Amazone] (1690)	None		[Carte hollandaise de la Guyane] (16..)	None	
Guyane française depuis l'embouchure de l'Amazone jusqu'à Surinam (16..)	None				

**Livres (1)**

Wonder island of the Amazon Delta. (Marajo) (1938), Hugh B. Cott, [S.I.], [1938] 

**Personnes ou collectivités en relation avec Île de Marajó (Pará, Brésil) (3 ressources dans data.bnf.fr)**

**Personnes ou collectivités en relation à Île de Marajó (Pará, Brésil) (3)**

Cartographe du modèle : José Simoins de Carvalho 	Cartographe : Charles-Marie de La Condamine (1701-1774) 
Auteur du texte : Charles-Marie de La Condamine (1701-1774) 	

**Voir aussi** (8 ressources dans data.bnf.fr)

**À la BnF (1)**

.....  
Notice correspondante dans Catalogue général

**Sur le Web (7)**

.....  
Notice correspondante dans Dbpedia

.....  
Notice correspondante dans IdRef

.....  
Notice correspondante dans VIAF

.....  
Notice correspondante dans Wikipedia Francophone

.....  
Notice correspondante dans Base de données de lieux géographiques GeoNames

.....  
Notice correspondante dans Library of Congress Authorities

.....  
Notice correspondante dans Wikidata