

# Dellys (Boumerdès, Algérie)







Classification géographique : **Algérie (Afrique)**


## Documents sur ce lieu (23 ressources dans data.bnf.fr)

### Cartes et plans (14)

Carte particulière de la côte septentrionale d'Afrique (2021)	, France. Service hydrographique et océanographique de la marine, Brest : SHOM , 2021		Dellys (2007)	, Hussein-Dey Alger 16040
Dellys [est] (1989)	, Institut national de cartographie et de télédétection. Algérie, Alger : INC , 1989		Dellys. Projet de M. Hardy en 1860 (1892)	, [S.l.] : [s.n.] , [1892]
Dellys. Projet de M. Piazza (1892)	, [S.l.] : [s.n.] , [1892]		Dellys. Projet de M. Lebiez en 1870 (1892)	, [S.l.] : [s.n.] , [1892]
Dellys. Projet de M. Trèves (1892)	, [S.l.] : [s.n.] , [1892]		Dellys. Projet de M. Thierry (1892)	, [S.l.] : [s.n.] , [1892]
Dellys en 1844, après l'occupation française (1892)	, [S.l.] : [s.n.] , [1892]		Port de Dellys (1891)	, Paris : imp. Sarazin , 1891

Port de Dellys (1849)	, Lienssou (18..-18..?), [S.l.] : [s.n.] , [1849]		Carte particulière des attéragés d'Alger (1837)	, Antoine Bérard (capitaine de corvette), Urbain Dortet de L'Espigarié de Tessan (1804-1879), G. Jugan (lieutenant de frégate, 17..?-18..) [et autre(s)], [Paris] : Dépôt général de la marine , 1837	
[Carte des côtes algériennes, du cap Caxine au cap Carbon] (17..)	None		Plan de la rade d'Alger et de ses environs (17..)	None	

**Documents d'archives et manuscrits (8)**

Alger. 20juillet 1857 (NAF 28121 (1))	None	
---------------------------------------	------	---

Voir plus de documents d'archives et manuscrits sur Dellys (Boumerdès, Algérie)

**Livres (1)**







Dellys (1926)	, M. A. Visbecq, Alger : L. Chaix fils & Cie , 1926	
---------------	---	---

**Publiés ou enregistrés à Dellys (Boumerdès, Algérie) (8 ressources dans data.bnf.fr)**

**Périodiques publiés à Dellys (Boumerdès, Algérie) (2)**

Journal junior. Journal de l'Union des coopératives scolaires	, Dellys (Boumerdès, Algérie), 1953		Actes (Dellys) (19??-196?)	, Dellys (Boumerdès, Algérie), 19??-196?	
---	-------------------------------------	---	----------------------------	--	---

**Documents publiés à Dellys (Boumerdès, Algérie) (6)**


- |  |   |
|--|---|
| <p>Guide des candidats à l'école nationale d'apprentissage de Dellys (département d'Alger, Algérie), suivi du recueil des sujets de composition donnés aux examens d'admission depuis 1888 jusqu'en 1894 inclus, avec la solution des épreuves scientifiques, par E.-L.-A. Guiard,... (1895)</p> | <p>, E L A Guiard, Dellys : l'auteur , 1895 </p>           |
| <p>Souvenir de la Bléone Polka (pour piano) par B. Guion (1889)</p>  | <p>, B. Guion, Dellys : l'auteur , [1889] </p>             |
| <p>Guita ! Valse mignonne (pour piano) par B. Guion. Op. 5 (1889)</p>  | <p>, B. Guion, Dellys : l'auteur , [1889] </p>             |
| <p>Thécla ! Polka-mazurka (pour piano) par B. Guion (1889)</p>   | <p>, B. Guion, Dellys (Algérie) : l'auteur , [1889] </p> |
| <p>Souvenir d'Alder Polka-mazurka (pour piano) par B. Guion. Op. 10 (1889)</p>   | <p>, B. Guion, Dellys (Algérie) : l'auteur , [1889] </p> |
| <p>Forget, me not ! Schottisch (pour piano) par B. Guion (1889)</p>  | <p>, B. Guion, Dellys : l'auteur , [1889] </p>           |

**Personnes ou collectivités en relation avec Dellys (Boumerdès, Algérie) (14 ressources dans data.bnf.fr)**

**Auteurs nés à Dellys (Boumerdès, Algérie) (2)**

- |  |  |
|--|--|
| <p>Charles Jaulmes (1901-1988) </p> | <p>Fernand Vidal (1862-1929) </p> |
|--|--|

**Auteurs morts à Dellys (Boumerdès, Algérie) (1)**

- |  |
|--|
| <p>Gustave Philippon (1897-1957) </p> |
|--|

**Personnes ou collectivités en relation à Dellys (Boumerdès, Algérie) (11)**

Cartographe : Antoine Bérard (capitaine de corvette) ⓘ

Graveur : E. Collin (père) ⓘ

Commanditaire de la publication : Claude Charles Marie Ducampe de Rosamel (1774-1848) ⓘ

Éditeur commercial : France. Service hydrographique et océanographique de la marine ⓘ

Éditeur scientifique : France. Dépôt des cartes et plans de la marine ⓘ

Cartographe : France. Service hydrographique et océanographique de la marine ⓘ

Graveur en lettres : Jacques Marie Hacq (1795-1873) ⓘ

Éditeur commercial : Institut national de cartographie et de télédétection. Algérie ⓘ

Éditeur scientifique : Institut national de cartographie et de télédétection. Algérie ⓘ

Cartographe : Institut national de cartographie et de télédétection. Algérie ⓘ

Auteur du texte : Urbain Dortet de L'Espigarié de Tessan (1804-1879) ⓘ

**Voir aussi (15 ressources dans data.bnf.fr)**

**À la BnF (2)**

Notice correspondante dans Catalogue général (Notice géographique) : Dellys (Boumerdès, Algérie)

Notice correspondante dans Catalogue général (Notice thématique) : Dellys (Algérie)

**Sur le Web (13)**

Notice correspondante dans Référentiels d'autorités de Biblissima

Notice correspondante dans Base de données de lieux géographiques GeoNames

Notice correspondante dans VIAF

Notice correspondante dans Dbpedia

Notice correspondante dans Dbpedia

Notice correspondante dans Fichier d'autorité intégré de la Bibliothèque nationale allemande

Notice correspondante dans IdRef

Notice correspondante dans Library of Congress Authorities

---

Notice correspondante dans VIAF

---

Notice correspondante dans Wikidata

---

Notice correspondante dans Wikidata

---

Notice correspondante dans Wikipedia Francophone

---

Notice correspondante dans Wikipedia Francophone