

Mannar (Nord, Sri Lanka)



Classification géographique : **Sri Lanka (Asie)**

Lieux en relation (1 ressources dans data.bnf.fr)

Contenu dans (1)

Îles -- Sri Lanka



Documents sur ce lieu (15 ressources dans data.bnf.fr)

Cartes et plans (13)

Views in the gulph of Manar (1798)

, Samuel Snook (17..-18..), [London] : by A. Dalrymple , Dec.r 27th 1798

Views in the gulph of Manar (1798)

, Samuel Snook (17..-18..), [London] : by A. Dalrymple , Dec.r 27th 1798

Carte de la partie méridionale de la presqu'isle de l'Inde qui comprend l'isle de Ceylan (1798)

, François Etienne de Rosili Mesros (1748-1832), [Paris] : Dépôt des cartes et plans de la Marine , l'an VII de la République [1797-1798]

Carte de la partie méridionale de la presqu'isle de l'Inde qui comprend l'isle de Ceylan (1798)








, François Etienne de Rosili Mesros (1748-1832), [Paris] : Dépôt des cartes et plans de la Marine , l'an VII de la République [1797-1798]

Plan du fort de Manaar relatif au projet de 1787 (1787)



None

Carte de l'isle de Ceylan (1782)

, Guillaume Delisle (1675-1726), Paris : Chez Dezauche , 1782


Carte de l'isle de Ceylan (1722)	, Guillaume Delisle (1675-1726), Paris : [Delisle] Chez l'auteur sur le quai de l'horloge , 1722		Carte de l'isle de Ceylan (1722)	, Guillaume Delisle (1675-1726), Paris : [Delisle] Chez l'auteur sur le quai de l'horloge , 1722	
Carte de l'isle de Ceylan (1700)	, Guillaume Delisle (1675-1726), [S.l.] : [s.n.] , 1700		A new mapp of the island of Zeloan (16..)	, [S.l.] : [s.n.] , [16..-17..]	
Insula Ceilon olim Taprobana... (16..)	, Nicolaes Jansz Visscher (1618-1709), Amsterdam : Nicolaum Visscher , [16..]		Pascaert van't Eylandt Ceylon... (16..)	, Gerard Keulen (1678?-1727), [S.l.] : [s.n.] , [16..-17..]	
Pascaert van't Eylandt Ceylon... (16..)	, Gerard Keulen (1678?-1727), [S.l.] : [s.n.] , [16..-17..]				

Images (2)

Manar ilha na costa septentrional da ilha de Ceilaon em altura de 9 graos e 30 minutos a fortalaza Sundu o governado Lope Soares, anno 1518 huito aela se pescaô perolas e alio far na mayor sua do ano em mayo (1518)	, Louis Boudan (dessinateur et graveur, 16..-17..), [16..]		Manar ilha na costa septentrional da ilha de Ceilaon em altura de 9 graos e 30 minutos a fortalaza Sundu o governado Lope Soares, anno 1518 huito aela se pescaô perolas e alio far na mayor sua do ano em mayo (1518)	, [1518]	
--	--	---	--	----------	---

Publiés ou enregistrés à Mannar (Nord, Sri Lanka) (1 ressources dans data.bnf.fr)

Documents publiés à Mannar (Nord, Sri Lanka) (1)

Villain (1958)	, M M Varughese, Mannar, Tiruvalla (Kerala State) : The Bhagyodayam press , 1958	
----------------	--	---

Personnes ou collectivités en relation avec Mannar (Nord, Sri Lanka) (12 ressources dans data.bnf.fr)

Personnes ou collectivités en relation à Mannar (Nord, Sri Lanka) (12)

Graveur : Claude-Auguste Berey (1651-1732) 	Graveur en lettres : Besançon (graveur, 17..-18..) 
Graveur : Jean-Baptiste Croisey (graveur, 17..-18..?) 	Éditeur commercial : Alexander Dalrymple (1737-1808) 
Cartographe : Guillaume Delisle (1675-1726) 	Éditeur commercial : André-Guillaume Dezauche (17..-18..) 
Marchand : France. Dépôt des cartes et plans de la marine 	Éditeur scientifique : Grande-Bretagne. Hydrographic office 
Cartographe : Gerard Keulen (1678?-1727) 	Cartographe : François Etienne de Rosili Mesros (1748-1832) 
Cartographe : Samuel Snook (17..-18..) 	Cartographe : Nicolaes Jansz Visscher (1618-1709) 

Voir aussi (5 ressources dans data.bnf.fr)

À la BnF (2)

Notice correspondante dans Catalogue général (Notice géographique) : Mannar (Nord, Sri Lanka)

Notice correspondante dans Catalogue général (Notice thématique) : Mannar (Sri Lanka. - île)

Sur le Web (3)

Notice correspondante dans Base de données de lieux géographiques GeoNames

Notice correspondante dans Référentiels d'autorités de Bibliissima

Notice correspondante dans VIAF