











Big Hurricane Creek, cours d'eau (Tennessee, États-Unis)



Classification géographique : **Tennessee (États-Unis, Amérique)**

Documents sur Big Hurricane Creek, cours d'eau (Tennessee, États-Unis) (5 ressources dans data.bnf.fr)

Cartes et plans (5)

- | | | | | | |
|--------------------------------------|--|---|--------------------------------------|--|---|
| <p>Center Hill Dam, Tenn. (1986)</p> | <p>, Geological survey. Etats-Unis, Denver (Colo.) ; Reston (Va.) : Geological Survey , 1986</p> |   | <p>Center Hill Dam, Tenn. (1979)</p> | <p>, Geological survey. Etats-Unis, Denver (Colo.) ; Reston (Va.) : Geological Survey , 1979</p> |   |
| <p>Sardis, Tenn. (1972)</p> | <p>, Geological survey. Etats-Unis, Denver (Colo.) ; Reston (Va.) : Geological Survey , 1972</p> |   | <p>Center Hill Dam, Tenn. (1962)</p> | <p>, Geological survey. Etats-Unis, Denver (Colo.) ; Reston (Va.) : Geological Survey , 1962</p> |   |
| <p>Sardis, Tenn. (1949)</p> | <p>, Geological survey. Etats-Unis, Denver (Colo.) ; Reston (Va.) : Geological Survey , 1949</p> |   | | | |

Personnes ou collectivités en relation avec Big Hurricane Creek, cours d'eau (Tennessee, États-Unis) (2 ressources dans data.bnf.fr)

Personnes ou collectivités en relation à Big Hurricane Creek, cours d'eau (Tennessee, États-Unis) (2)

Cartographe : Geological survey. Etats-Unis



Éditeur commercial : Geological survey. Etats-Unis



Voir aussi (1 ressource dans data.bnf.fr)

À la BnF (1)

Notice correspondante dans Catalogue général