

Big Limestone Creek, cours d'eau (Tennessee, États-Unis)




Classification géographique : **Tennessee (États-Unis, Amérique)**


Documents sur Big Limestone Creek, cours d'eau (Tennessee, États-Unis) (3 ressources dans data.bnf.fr)

Cartes et plans (3)


Leesburg, Tenn.
(1971)

, Geological survey. Etats-Unis, Denver (Colo.) ; Reston (Va.) : Geological Survey , 1971 

Chuckey, Tenn.
(1971)

, Geological survey. Etats-Unis, Denver (Colo.) ; Reston (Va.) : Geological Survey , 1971 

Telford, Tenn.
(1971)

, Geological survey. Etats-Unis, Denver (Colo.) ; Reston (Va.) : Geological Survey , 1971 

Personnes ou collectivités en relation avec Big Limestone Creek, cours d'eau (Tennessee, États-Unis) (2 ressources dans data.bnf.fr)

Personnes ou collectivités en relation à Big Limestone Creek, cours d'eau (Tennessee, États-Unis) (2)

Cartographe : Geological survey. Etats-Unis



Éditeur commercial : Geological survey. Etats-Unis



Voir aussi (1 ressource dans data.bnf.fr)

À la BnF (1)

Notice correspondante dans Catalogue général