

Ville-sur-Tourbe (Marne, France)




Classification géographique : **Marne (Grand-Est, France, Europe)**


Documents sur ce lieu (16 ressources dans data.bnf.fr)

Cartes et plans (13)


Varenes-en-Argonne (2016)	, Institut national de l'information géographique et forestière. France, Saint-Mandé : IGN , 2016	 	Monthois (2008)	, Institut géographique national. France, Paris : IGN , 2008	 
Monthois (2008)	, Institut géographique national. France, Paris : IGN , 2008	 	Monthois (2007)	, Institut géographique national. France, Paris : IGN , 2007	 
Monthois (2001)	, Institut géographique national. France, Paris : IGN , 2001	 	Monthois (1998)	, Institut géographique national. France, Paris : IGN , 1998	 
Monthois (1997)	, Institut géographique national. France, Paris : IGN , 1997	 	Monthois (1994)	, Institut géographique national. France, Paris : IGN , 1994	 
Verdun [Sud-Ouest] (1920)	, France. Service géographique de l'armée, [Paris] : [Service géographique de l'armée] , 1920	 	Verdun [Sud-Ouest] (1920)	, France. Service géographique de l'armée, [Paris] : [Service géographique de l'armée] , 1920	 


Carte du Canton de Ville-sur-Tourbe (1876) , Marin (instituteur, 18..-18..?), Auguste-Maurice Poinsignon (1814-1899), Paris : Erhard imp. , 1876 


Carte du Canton de Ville-sur-Tourbe (1876) , Marin (instituteur, 18..-18..?), Auguste-Maurice Poinsignon (1814-1899), Paris : Erhard imp. , 1876 

Territoire de Ville-sur-Tourbe [terroir de] La Saule Dieu 1 : 2 500 Dressé et certifié par le Géomètre soussigné à Vil le-sur-Tourbe, Emile L.Guillaume (1867) , Emile-L. Guillaume (géomètre), Ste Menehoule : Duval imp. , 31 Juillet 1867 

Images (3)


Eglise de Ville sur Tourbe (1916) , Paris : diff. par l'Agence Meurisse , 1916 

Eglise de Ville sur Tourbe (1916) , Paris : diff. par l'Agence Meurisse , 1916 

Cloche de l'église de Ville sur Tourbe dont on se sert comme signal d'attaque (1916) , Paris : diff. par l'Agence Meurisse , 1916 

Publiés ou enregistrés à Ville-sur-Tourbe (Marne, France) (1 ressources dans data.bnf.fr)

Documents publiés à Ville-sur-Tourbe (Marne, France) (1)

Territoire de Cernay-en-Dormois. [Plan cadastral de] Le Dessus de la Fontaine de Bayon. 1 : 2 500 Pour copie conforme au procès-verbal en date du 1er juillet 1867... à Villesur-Tourbe, le Géomètre Emile L. Guillaume (1867) , Ville-sur-Tourbe : [s.n.] , le 31 Juillet 1867 

Personnes ou collectivités en relation avec Ville-sur-Tourbe (Marne, France) (16 ressources dans data.bnf.fr)

Auteurs nés à Ville-sur-Tourbe (Marne, France) (3)

Pierre Bucquet (1901-1979)



Mary Dorska (1881-1923)



Blanche Maucourant (1870-1962)



Auteurs morts à Ville-sur-Tourbe (Marne, France) (4)

Édouard Decq (1889-1915)



Georges Pancol (1888-1915)



Blanche Maucourant (1870-1962)



Charles-Auguste-Louis-François Condamy (1865-1915)



Personnes ou collectivités en relation à Ville-sur-Tourbe (Marne, France) (9)

Imprimeur : Établissement géographique Erhard frères



Collaborateur : Fédération française de la randonnée pédestre



Cartographe : France. Service géographique de l'armée



Auteur du texte : Emile-L. Guillaume (géomètre)



Cartographe : Institut géographique national. France



Éditeur commercial : Institut géographique national. France



Cartographe : Institut national de l'information géographique et forestière. France



Éditeur commercial : Institut national de l'information géographique et forestière. France



Auteur du texte : Auguste-Maurice Poinsignon (1814-1899)



Voir aussi (9 ressources dans data.bnf.fr)**À la BnF (2)**

Notice correspondante dans Catalogue général (Notice géographique) : Ville-sur-Tourbe (Marne, France)

Notice correspondante dans Catalogue général (Notice thématique) : Ville-sur-Tourbe (Marne, France)

Sur le Web (7)

Notice correspondante dans Dbpedia

Notice correspondante dans Base de données de lieux géographiques GeoNames

Notice correspondante dans Base de données de lieux géographiques GeoNames

Notice correspondante dans IGN

Notice correspondante dans Institut national de la statistique et des études économiques (INSEE)

Notice correspondante dans Wikidata

Notice correspondante dans Wikipedia Francophone