

Jourdain, cours d'eau (Liban / Israël)



Lieux en relation (1 ressources dans data.bnf.fr)













Contenu dans (1)

Cours d'eau – Asie













Documents sur ce lieu (26 ressources dans data.bnf.fr)

Images (19)

- | | | | | |
|--|---|---|---|---|
| [Syrie Beyrouth et Sud
Syrien Damas] 10
(1919) | , Albert Cintract
(1872-1954), Émile Piat
(1858-1934) |  | Aux bords du Jourdain, des
pèlerins russes orthodoxes
renouvellent leur baptême
en se plongeant dans l'eau
(1910) |  |
| Souvenirs d'Orient
(1908) | , Marcel Jusserand, [Ca
1908] |  | [Recueil. Vues
stéréoscopiques de
Benjamin West Kilburn.
Vues de Palestine]
(1899) |  |
| [Saint Christophe]
(1896) | , Étienne Moreau-Nélaton
(1859-1927), [Paris] : [Léon
Chailley] , [1896] |  | [Recueil. Photographies
positives. Oeuvre de
Dumas & fils]
(1885) |  |
| Souvenirs d'Orient
(1877) | , Félix Bonfils (1831-1885),
A Alais (Gard) [Alès] : Chez
l'auteur , 1877 |  | [Recueil. Oeuvre de Jean
Andrieu. Vues
stéréoscopiques.
Palestine, Syrie et Égypte]
(1869) |  |
| [Recueil. Photographies
positives. Oeuvre de Adrien
et Félix Bonfils. Oeuvre non
monté]
(1865) | , Adrien Bonfils
(1861-1929), Félix Bonfils
(1831-1885) |  | Voyage d'exploration en
Orient sous la direction du
duc de Luyne, 1864
(1864) |  |
| Syria | , Freeman (lithographe,
17..-18..?), Léon de
Laborde (1807-1869), Paris
, 1837 |  | VENIT IESVS AD
IOHANNEM VT
BAPTIZARETVR AB EO.
(1680) |  |
| VENIT IESVS AD
IOHANNEM VT
BAPTIZARETVR AB EO.
(1680) | , Jean Pesne (1623-1700),
Nicolas Poussin
(1594-1665), [entre 1680 et
1694] |  | [Le baptême de Jésus-
Christ]
(1506) |  |

- | | | | | | |
|---|---|--|--|---|--|
| <p>[Le baptême de Jésus-Christ] (1506)</p> | <p>, Marcantonio Raimondi (1480?-1534?), [S.l.] : [s.n.] , [entre 1506 et 1534]</p> | <p> </p> | <p>[Le Baptême du Christ] (1450)</p> | <p>, Maître E. S. (1420?-1468?), [Rhin supérieur] , [ca 1450]</p> | <p> </p> |
| <p>[Le Baptême du Christ]</p> | <p>, Guillaume Chasteau (1635-1683), Francesco Albani (1578-1660), [S.l.] : [s.n.] , [s.d.]</p> | <p> </p> | <p>[Le baptême de Jésus-Christ] (14..)</p> | <p>, Martin Schongauer (1450?-1491), [S.l.] : [s.n.] , [14..]</p> | <p> </p> |
| <p>[Recueil. Photographies positives. Oeuvre d'Eugène Hanau] (18..)</p> | <p>, Eugène Hanau (photographe, 18..-19..)</p> | <p> </p> | | | |

Cartes et plans (5)

- | | | | | | |
|---|---|--|---|---|--|
| <p>Mosaic map photo at greek orthodox church of St. George, Madaba, Jordan (2003)</p> | <p>, [Madaba] : [s.n.] , [2003]</p> | <p> </p> | <p>200 years since mapping of the Holyland by Jacotin (1999)</p> | <p>, Pierre Jacotin (1765-1827), Survey of Israel, [S.l.] : Survey of Israel , 1999</p> | <p> </p> |
| <p>Karte des Ostjordanlandes (1909)</p> | <p>, Gottlieb Schumacher (1857-1925), Leipzig : Rudolf Haupt , [1909]</p> | <p> </p> | <p>Carte du cours inférieur du Jourdain, de la mer Morte et des régions qui l'avoisinent (1866)</p> | <p>, Vignes (lieutenant, 18..-19..?), Gustave Combe (1832-1905), Paris : imp. de Lemercier , 1866</p> | <p> </p> |
| <p>Réduction des cartes du cours inférieur du Jourdain, de la mer Morte, du wady Arabah et du wady El Jeib (1866)</p> | <p>, Vignes (lieutenant, 18..-19..?), Gustave Combe (1832-1905), Paris : imp. de Lemercier , 1866</p> | <p> </p> | | | |

Livres (2)

- | | | | | | |
|---|--|--|----------------------------|--|--|
| <p>Le Jourdain, entre guerre et paix (2013)</p> | <p>, Pierre Berthelot, Pessac : Presses universitaires de Bordeaux , cop. 2013</p> | <p> </p> | <p>River Jordan (2011)</p> | <p>, Rachel Havrelock, Chicago : University of Chicago press , cop. 2011</p> | <p> </p> |
|---|--|--|----------------------------|--|--|

Personnes ou collectivités en relation avec Jourdain, cours d'eau (Liban / Israël) (12 ressources dans data.bnf.fr)

Auteurs morts à Jourdain, cours d'eau (Liban / Israël) (1)

Paul de Fleury (1839-1923)



Personnes ou collectivités en relation à Jourdain, cours d'eau (Liban / Israël) (11)

Auteur du texte : Pierre Berthelot



Photographe : Albert Cintract (1872-1954)



Cartographe : Gustave Combe (1832-1905)



Imprimeur : Imprimerie Lemercier



Auteur du texte : Pierre Jacotin (1765-1827)



Photographe présumé : Émile Piat (1858-1934)



Chef de la mission : Émile Piat (1858-1934)



Auteur de la conférence : Émile Piat (1858-1934)



Auteur du texte : Gottlieb Schumacher (1857-1925)



Auteur du texte : Survey of Israel



Cartographe : Vignes (lieutenant, 18..-19..?)



Voir aussi (12 ressources dans data.bnf.fr)

À la BnF (2)

Notice correspondante dans Catalogue général (Notice géographique) : Jourdain, cours d'eau (Liban / Israël)

Notice correspondante dans Catalogue général (Notice thématique) : Jourdain (cours d'eau)

Sur le Web (10)

Notice correspondante dans Référentiels d'autorités de
Biblissima

Notice correspondante dans Base de données de lieux
géographiques GeoNames

Notice correspondante dans IdRef

Notice correspondante dans Bibliothèque du Congrès

Notice correspondante dans Wikidata

Notice correspondante dans Dbpedia

Notice correspondante dans Fichier d'autorité intégré de
la Bibliothèque nationale allemande

Notice correspondante dans Library of Congress
Authorities

Notice correspondante dans VIAF

Notice correspondante dans Wikipedia Francophone