

Barraux (Isère, France)




Classification géographique : **Isère (Auvergne-Rhône-Alpes, France, Europe)**


Documents sur ce lieu (13 ressources dans data.bnf.fr)


Cartes et plans (8)


<p>Massif de la Chartreuse nord (2011)</p>	<p>, Institut géographique national. France, Paris : IGN , 2011</p>	<p> </p>	<p>Massif de la Chartreuse nord (2004)</p>	<p>, Institut géographique national. France, Paris : IGN , 2004</p>	<p> </p>
<p>Massif de la Chartreuse nord (1999)</p>	<p>, Institut géographique national. France, Paris : IGN , 1999</p>	<p> </p>	<p>[Barraux. Nouv. éd.]. N°150 (1815)</p>	<p>, Dubois (ingénieur de Cassini, 17..-17..), César-François Cassini de Thury (1714-1784), Trécourt (ingénieur, 17..-17..) [et autre(s)], 1815</p>	<p> </p>
<p>[Barraux]. N°150. F.le 137 (1779)</p>	<p>, Dubois (ingénieur de Cassini, 17..-17..), César-François Cassini de Thury (1714-1784), Trécourt (ingénieur, 17..-17..) [et autre(s)], 1779-1781</p>	<p> </p>	<p>[Barraux]. N°150. File 137 (1779)</p>	<p>, Dubois (ingénieur de Cassini, 17..-17..), César-François Cassini de Thury (1714-1784), Trécourt (ingénieur, 17..-17..) [et autre(s)], 1779-1781</p>	<p> </p>
<p>Seconde carte de la tournée militaire de Mr. le mqs de Paulmy depuis son depart de Lyon jusqu'a son depart de Grenoble y compris Le Pontbauvoisin & Fort Barraux (1752)</p>	<p>None</p>	<p> </p>	<p>Mont-Dauphin / Briançon / Grenoble / Fort Barraux / Fort de l'Ecluse / Chalons sur Saône (1751)</p>	<p>, Roch-Joseph Julien (éditeur et marchand de cartes géographiques, 17..-178.?), [Paris] : [s.n.] , 1751</p>	<p> </p>

Images (4)


Barraux (1890) , Émile Duchemin (1862-1914), 1890-1914 

Barraux (1890) , Émile Duchemin (1862-1914), 1890-1914 

Barraux (1890) , Émile Duchemin (1862-1914), 1890-1914 


Barraux (1890) , Émile Duchemin (1862-1914), 1890-1914 


Livres (1)


Fort Barraux (1998) , Grenoble : Musée de la résistance et de la déportation de l'Isère , 1998 

Publiés ou enregistrés à Barraux (Isère, France) (10 ressources dans data.bnf.fr)








Périodiques publiés à Barraux (Isère, France) (3)

Festival de sculpture (Barraux) (2005-2007) , Barraux (Isère, France), 2005-2007 

Bulletin municipal (Barraux. A) (1989-199.) , Barraux (Isère, France), 1989-199. 

Bulletin municipal (Barraux) , Barraux (Isère, France), 1983 

Documents publiés à Barraux (Isère, France) (7)

Vivre, jouer, aimer (2018)	, Laurence Monroe, Benoît Postic, Barraux : la Compagnie le puits. - Barraux : la Compagnie le puits : les Ateliers du chemin neuf		Berthe se jette à l'eau ou La Samaritaine selon saint Jean (2014)	, Benoît Postic, Barraux : la Compagnie le puits [éd., distrib.], [DL 2014]	
Le souffle d'Etty (2014)	, Annick Galichet, Etty Hillesum (1914-1943), Emmanuel Tremblay (compositeur) [et autre(s)], Barraux : la Compagnie le puits [éd., distrib.], 2014		Coeur à coeur (2008)	, Benoît Postic, Emmanuel Tremblay (compositeur), Barraux : la Compagnie le puits [éd., distrib.], 2008	
Le pays d'Igor (2005)	, Silvère Lang, Benoît Postic, Michel Viénot [et autre(s)], Barraux : la Compagnie le puits [éd., distrib.], 2005		Gertrude et le plumeau à dos d'âne à travers la Bible (2005)	, Silvère Lang, Michel Viénot, Barraux : la Compagnie le puits [éd., distrib.], 2005	
Gertrude et le plumeau (2002)	, Silvère Lang, Michel Viénot, Barraux : Compagnie le Puits [prod.] ; Lyon : AME [prod., éd., distrib.], cop. 2000, 2002 [D.L.]				



Lieu d'activité (3 ressources dans data.bnf.fr)

Organisations créées à Barraux (Isère, France) (3)

Festival de sculpture. Barraux, Isère		Barraux. Isère	
Compagnie le Puits. Barraux, Isère			

Personnes ou collectivités en relation avec Barraux (Isère, France) (17 ressources dans data.bnf.fr)

Auteurs nés à Barraux (Isère, France) (3)

Georges Bravet (1890-19..)		Jules Gratier (1863-1956)	
Louis Laurent de Féderbe de Modave (1725-1777)			

Personnes ou collectivités en relation à Barraux (Isère, France) (14)

Graveur : C. Aldring (graveur, 17..-18..?)		Graveur en lettres : Bourgoin (jeune) (graveur, 17..-18..?)	
Cartographe : Cabay (topographe, 17..-1...)		Cartographe : César-François Cassini de Thury (1714-1784)	
Éditeur scientifique : César-François Cassini de Thury (1714-1784)		Cartographe : Dubois (ingénieur de Cassini, 17..-17..)	
Fabricant du papier : Thomas Dupuy de la Grandrive (1716-1780)		Collaborateur : Fédération française de la randonnée pédestre	
Éditeur commercial : France. Dépôt de la guerre		Éditeur commercial : Institut géographique national. France	
Cartographe : Institut géographique national. France		Cartographe : Roch-Joseph Julien (éditeur et marchand de cartes géographiques, 17..-178..?)	
Ancien possesseur : Antoine-René de Voyer d'Argenson marquis de Paulmy (1722-1787)		Cartographe : Trécourt (ingénieur, 17..-17..)	

Voir aussi (11 ressources dans data.bnf.fr)**À la BnF (2)**

Notice correspondante dans Catalogue général (Notice géographique) : Barraux (Isère, France)

Notice correspondante dans Catalogue général (Notice thématique) : Barraux (Isère, France)

Sur le Web (9)

Notice correspondante dans Référentiels d'autorités de Biblissima

Notice correspondante dans Dbpedia

Notice correspondante dans Base de données de lieux géographiques GeoNames

Notice correspondante dans IGN

Notice correspondante dans Institut national de la statistique et des études économiques (INSEE)

Notice correspondante dans VIAF

Notice correspondante dans Wikidata

Notice correspondante dans Wikipedia Francophone

Notice correspondante dans Base de données de lieux géographiques GeoNames