

Fédération française de la randonnée pédestre. Comité départemental. Hautes-Alpes



Pays : **France**

Langue : **Français**

Autre forme du nom : Comité départemental de la randonnée pédestre. Hautes-Alpes

Fédération française de la randonnée pédestre. Comité départemental. Hautes-Alpes : œuvres (8 ressources dans data.bnf.fr)

Œuvres cartographiques (6)

"Le Parc naturel régional des Baronnies Provençales... à pied" (2021)
de Institut national de l'information géographique et forestière. France
avec Fédération française de la randonnée pédestre. Comité départemental. Hautes-Alpes comme Collaborateur

"Les pays du Buëch... à pied" (2017)
de Institut national de l'information géographique et forestière. France
avec Fédération française de la randonnée pédestre. Comité départemental. Hautes-Alpes comme Collaborateur

"Tour du Queyras" (2015)
de Institut national de l'information géographique et forestière. France
avec Fédération française de la randonnée pédestre. Comité départemental. Hautes-Alpes comme Collaborateur

"Sentier vers Saint-Jacques-de-Compostelle" (2009)
de Institut géographique national. France
avec Fédération française de la randonnée pédestre. Comité départemental. Hautes-Alpes comme Collaborateur

"Les Pays du Buëch à pied" (2009)
de Institut géographique national. France
avec Fédération française de la randonnée pédestre. Comité départemental. Hautes-Alpes comme Collaborateur

"Tour du Queyras" (2009)
de Institut géographique national. France
avec Fédération française de la randonnée pédestre. Comité départemental. Hautes-Alpes comme Collaborateur

Œuvres mixtes (2)

"Tour du Queyras" (2021)
de Institut national de l'information géographique et forestière. France
avec Fédération française de la randonnée pédestre. Comité départemental. Hautes-Alpes comme Collaborateur

"De la Maurienne à l'Ubaye" (2016)
de Institut national de l'information géographique et forestière. France
avec Fédération française de la randonnée pédestre. Comité départemental. Hautes-Alpes comme Collaborateur

Thèmes en relation avec Fédération française de la randonnée pédestre. Comité départemental. Hautes-Alpes (17 ressources dans data.bnf.fr)

Lieux (16)


Allos (Alpes-de-Haute-Provence, France)		Département des Alpes-de-Haute-Provence (France; 1970-)	
Parc naturel régional des Baronnies provençales (France)		Pays du Briançonnais (France)	
Chemins de Saint-Jacques		Département de la Drôme (France)	
Parc national des Écrins (France)		Département des Hautes-Alpes (France)	
Larche (Alpes-de-Haute-Provence, France)		Parc national du Mercantour (France)	
Modane (Savoie, France)		Région Provence-Alpes-Côte d'Azur (France; 1955-)	
Parc naturel régional du Queyras (Hautes-Alpes, France)		Serres (Hautes-Alpes, France)	
Département du Vaucluse (France)		Veynes (Hautes-Alpes, France)	


Sports et jeux (1)


Randonnée pédestre	
--------------------	---


Personnes ou collectivités en relation avec "Fédération française de la randonnée pédestre. Comité départemental. Hautes-Alpes" (8 ressources dans data.bnf.fr)

Personnes ou collectivités liées en tant que collaborateur (4)


Association pour le développement de la randonnée en Haute-Provence 


Comité départemental de la randonnée pédestre. Savoie 

Fédération française de la randonnée pédestre. Comité départemental. Vaucluse 

Fédération française de la randonnée pédestre. Comité départemental. Drôme 

Personnes ou collectivités liées en tant que cartographe (2)

Institut géographique national. France 

Institut national de l'information géographique et forestière. France 

Personnes ou collectivités liées en tant que éditeur scientifique (1)

Fédération française de la randonnée pédestre 

Personnes ou collectivités liées en tant que autre (1)

Fédération française de la randonnée pédestre 

Voir aussi (3 ressources dans data.bnf.fr)

À la BnF (1)

Notice correspondante dans Catalogue général

Sur le Web (2)

Notice correspondante dans IdRef

Notice correspondante dans VIAF