

Geoatlas



Pays : **France**

Langue : **Français**

Site Web : <https://www.geoatlas.com> (Date de consultation du site : 2022-08-16)


Adresse : 24 baie de Chingudy, 64700, **Hendaye**.

Note : Site internet de vente de cartes géographiques ; appartient à la société Graphi-Ogre

Geoatlas : œuvres (40 ressources dans data.bnf.fr)

Œuvres cartographiques (30)

Mon atlas du monde (2018)	 	Atlas mondial (2018)	 
Mon premier atlas (2016)	 	Mon atlas du Monde (2016)	 
Atlas mondial (2016)	 	[Monde] (2016)	 
Mon premier atlas (2015)	 	La France, les 101 départements (2014)	 
Les plus belles randonnées de l'Ubaye et ses environs (2014)	 	[Monde] (2013)	 

Les 101 départements français (2013)	 	Mon atlas du monde (2013)	 
Atlas des États-Unis d'Amérique (2013)	 	Atlas mondial (2013)	 
La France (2013)	 	Savoie (2012)	 
Atlas mondial (2012)	 	Les 27 pays de l'Union européenne (2012)	 
Atlas des pays d'Afrique (2011)	 	[Médecins sans frontières - Carte du monde 2011] (2011)	 
Atlas du monde (2011)	 	[Monde] (2010)	 
Atlas mondial (2010)	 	[Europe] (2010)	 
[Monde] (2010)	 	[France] (2010)	 
Carte de France des stations superéthanol E85 (2008)	 	[Monde] (2008)	 
Le Tour de France (2007)	 	Les Fleuves (2002)	 

(Euvres mixtes (9)

"L'italien" (2021) <i>avec Geoatlas comme Illustrateur</i>	 	Corsica (2016)	 
Bretagne (2016)	 	Corse (2016)	 
France routière (2015)	 	La France (2015)	 

L'Italie
(2002)



"Dictionnaire encyclopédique et atlas du monde"
avec *Geoatlas comme Cartographe*



"Dictionnaire encyclopédique Auzou & Atlas du monde"
avec *Geoatlas comme Cartographe*



Œuvres textuelles (1)

"La France"
(2006)
de Christian Ponchon et autre(s)
avec *Geoatlas comme Illustrateur*



Thèmes en relation avec Geoatlas (22 ressources dans data.bnf.fr)

Lieux (12)

Afrique



Département des Alpes-de-Haute-Provence (France; 1970-)



Région Bretagne (France; 1955-)



Île de Corse (France)



Corse, région (France; 1955-)



États-Unis



France



Département des Hautes-Alpes (France)



Italie



Monde



Pays de l'Union européenne



Département de la Savoie (France)



Géographie (3)

Cours d'eau



Divisions politiques et administratives



Géographie



Science politique (1)

Francophonie

**Économie politique. Travail (1)**

Stations-service

**Administration publique (1)**

Divisions politiques et administratives

**Langues (1)**

Italien (langue)

**Linguistique générale (1)**

Francophonie

**Sciences de la Terre (1)**

Cours d'eau











**Construction (1)**

Stations-service





Personnes ou collectivités en relation avec "Geoatlas" (20 ressources dans data.bnf.fr)




Personnes ou collectivités liées en tant que auteur du texte (10)

Patrick David		Marie-France Delhomme	
Sabrina Lanneluc		Henri Medori	
Jean-Marie Polese		Christian Ponchon	
Audrey Privat-Colnat		Bernard Ranc	
Didier Reuss		Jessica Reuss-Nliba	

Personnes ou collectivités liées en tant que illustrateur (3)

Rémi Brugière		Fotolia	
Jala			

Personnes ou collectivités liées en tant que éditeur commercial (3)

Aedis		Amaury sport organisation	
Philippe Auzou (Éditeur)			

Personnes ou collectivités liées en tant que éditeur scientifique (2)

Aedis		Médecins sans frontières	
-------	---	--------------------------	---

Personnes ou collectivités liées en tant que concepteur (1)

Martine Selin	
---------------	---

Personnes ou collectivités liées en tant que commanditaire de la publication (1)

Médecins sans frontières



Voir aussi (2 ressources dans data.bnf.fr)

À la BnF (1)

Notice correspondante dans Catalogue général

Sur le Web (1)

Notice correspondante dans VIAF