

















Anatolie, région (Turquie)










Classification géographique : **Turquie (Asie)**

Documents sur Anatolie, région (Turquie) (16 ressources dans data.bnf.fr)


Livres (8)

- | | | | | | |
|--|---|---|--|--|---|
| Économie et parenté (1975) | , Jean Cuisenier (1927-2017), Paris ; La Haye : Mouton ; Paris : École pratique des hautes études , cop. 1975 |   | Un village anatolien (1963) | , Mahmut Makal, Paris : Plon , 1963 |   |
| Geomorphologische Beobachtungen im Oberon Kizilirmak-und Zamanti-Gebiet (1962) | , Reşat İzbirak, Kallmünz-Regensburg : M. Lassleben , 1962 |   | Les coefficients d'irrégularité des cours d'eau Anatoliens (1960) | , Hâmit İnadık, Istanbul , 1960 |   |
| Aperçu sur les régimes des cours d'eau égéens de l'Anatolie (1959) | , Hâmit İnadık, Istanbul : Istanbul Universitesi Coğrafya Enstitüsü , 1959 |   | Beobachtungen auf einer Studienreise nach Nord-Anatolien im Sommer 1956 (1956) | , Erhart Winkler, Wien , 1956 |   |
| Phrygie 1 (1941) | , Institut français d'études anatoliennes. Istanbul, Turquie, Paris : E. de Boccard , 1941 |   | Exploration in Central Anatolia. Season of 1926 (1929) | , Hans Henning von der Osten (1899-1960), Chicago : The University of Chicago Press , 1929 |   |

Cartes et plans (7)

Doğu anadolu fayı (daf) atlası (2008)	, Erdal Herece, Balgat-Ankara 06520 : Maden tetkik ve arama genel müdürlüğü , 2008		GAP bölgesi (2004)	, İstanbul : Mapmedia , 2004	
Kuzey anadolu fayı (kaf) atlası (2003)	, Ergün Akay, Erdal Herece, Ankara 06520 : Maden tetkik ve arama genel müdürlüğü , 2003		Plan de la ville et port d'Amassera (1784)	None	
[Carte réduite de la ville et port d']Amassera (1784)	None		[Carte de Sinope à Amassérah avec des observations sur les distances et les gisements] (17..)	None	
[Carte de Sinope à Constantinople] (17..)	None				

Images (1)

[Dossier photographique relatif à l'ouvrage de Mahmoud Makal "Un village anatolien" publié en 1963] (1949)	, Paul Stirling, Ara Güler (1928-2018)	
--	--	---

Personnes ou collectivités en relation avec Anatolie, région (Turquie) (16 ressources dans data.bnf.fr)

Personnes ou collectivités en relation à Anatolie, région (Turquie) (16)

Auteur du texte : Ergün Akay		Traducteur : O. Ceyrac	
Collaborateur : Ernest Chaput (1880-1943)		Auteur du texte : Jean Cuisenier (1927-2017)	
Auteur de l'envoi : Güzin Dino (1910-2013)		Traducteur : Güzin Dino (1910-2013)	
Éditeur scientifique : Albert Gabriel (1883-1972)		Photographe : Ara Güler (1928-2018)	
Auteur du texte : Erdal Herece		Auteur du texte : Hâmit İnandık	
Auteur du texte : Institut français d'études anatoliennes. Istanbul, Turquie		Auteur du texte : Reşat İzbrak	
Auteur du texte : Mahmut Makal		Éditeur scientifique : Mapmedya (Firme)	
Auteur du texte : Hans Henning von der Osten (1899-1960)		Photographe : Paul Stirling	

Voir aussi (3 ressources dans data.bnf.fr)

À la BnF (1)

Notice correspondante dans Catalogue général

Sur le Web (2)

Notice correspondante dans Référentiels d'autorités de Biblissima

Notice correspondante dans VIAF