

# Carte topographique du grand duché de Luxembourg

Jules-André-Arthur Hansen (1849-1931)



Langue : **Français**  
Catégorie de l'œuvre : **Œuvres textuelles**  
Date : **1904**  
Note : Carte au 1/20 000  
Domaines : Géographie de l'Europe

**Éditions de Carte topographique du grand duché de Luxembourg** (1 ressources dans data.bnf.fr)



## Cartes et plans (1)

Carte topographique du grand duché de Luxembourg (1912) , Jules-André-Arthur Hansen (1849-1931), Paris : J. Hansen , [1912]



## Documents sur Carte topographique du grand duché de Luxembourg (1 ressources dans data.bnf.fr)



### Documents d'archives et manuscrits (catalogue général) (1)

[Pierre Émile Levasseur]. None  

Lettre contenant une analyse de la carte topographique du Grand-Duché de Luxembourg par Jules-André-Arthur Hansen, 6 juin 1907 (1907)

## Thèmes en relation avec Carte topographique du grand duché de Luxembourg (1 ressources dans data.bnf.fr)

### Lieux (1)

Luxembourg  

## Personnes ou collectivités en relation avec Carte topographique du grand duché de Luxembourg (1 ressources dans data.bnf.fr)

### Auteur du texte (1)

Jules-André-Arthur Hansen (1849-1931)  

**Voir aussi** (2 ressources dans data.bnf.fr)

**À la BnF (1)**

---

Notice correspondante dans Catalogue général

**Sur le Web (1)**

---

Notice correspondante dans VIAF