

Paul Lefort (1860-1902)



Pays : **France**

Langue : **Français**

Sexe : **Masculin**

Naissance : **Rochefort (Charente-Maritime)**, 16-09-1860

Mort : (Var), 25-10-1902

Note : Capitaine d'infanterie de marine coloniale

ISNI : ISNI **0000 0000 4076 7442** ([Informations sur l'ISNI](#))

Paul Lefort (1860-1902) : œuvres (8 ressources dans data.bnf.fr)

Œuvres cartographiques (8)

Atlas du cours du Niger entre Manambougou et Tombouctou... (1898)



Atlas du sours du Niger entre Manambougou et Tombouctou, cartes levées par E. Caron, ... et P. Lefert, dressées par J. Hansen, ... (1898)



Compte rendu des séances de la société de géographie N° 4. 1888. Soudan Français Expedition Gallieni 1886-1887 Cours du Niger de Mananbou gou à Tombouctou (1888)



Société de géographie. Séance extraordinaire du 9 avril 1888. Esquisse du cours du Niger de Sansandig à Tombouctou, d'après la reconnaissance de MM. le lieutenant de vaisseau Caron et le sous-lieutenant (1887)



Compte rendu des séances de la société de géographie, n° 4, 1888. Soudan français. Expédition Gallieni, 1886-1887. Cours du Niger de Manambougou à Tombouctou, d'après la reconnaissance de MM. le lieutenant de vaisseau Caron et le sous-lieutenant (1887)



Mission de Timbuktu. Carte du Niger (1887)



Mission de Timbuktu (1887)



Mission de Timbuktu. Carte du Niger (1887)



Adaptations réalisées à partir des œuvres de Paul Lefort (1860-1902) (1 ressources dans data.bnf.fr)

Œuvres cartographiques (1)

Carte de la région de Tombouctou au 1/500 000e (1895)

, Émile Hourst (1864-1940),
Edmond Caron (1857-1917), René Bluzet (1871-1915) [et autre(s)], [Paris] : Société de géographie, 1895



Thèmes en relation avec Paul Lefort (1860-1902) (8 ressources dans data.bnf.fr)

Lieux (8)

Pays du Bélédougou (Afrique)



Lac Débo (Mopti, Mali)



Pays des Foulbés (Afrique)



Royaume du Macina (Afrique)



Niger, cours d'eau (Guinée / Nigeria)



Pays de Ségou (Afrique)



Soudan Français (1890-1899)









Tombouctou (Tombouctou, Mali)




Personnes ou collectivités en relation avec "Paul Lefort (1860-1902)" (20 ressources dans data.bnf.fr)




Personnes ou collectivités liées en tant que auteur adapté (6)

Heinrich Barth (1821-1865)		René Caillié (1799-1838)	
Edmond Caron (1857-1917)		Joseph-Simon Gallieni (1849-1916)	
Fernand Quiquandon (1857-1938)		Louis Tautain (1855-1905)	



Personnes ou collectivités liées en tant que auteur du texte (5)

Edmond Caron (1857-1917)		Établissement géographique Erhard frères	
Joseph-Simon Gallieni (1849-1916)		Jules-André-Arthur Hansen (1849-1931)	
Société de géographie. France			


Personnes ou collectivités liées en tant que cartographe (3)

René Bluzet (1871-1915)		Edmond Caron (1857-1917)	
Émile Hourst (1864-1940)			

Personnes ou collectivités liées en tant que éditeur scientifique (2)

France. Ministère des colonies		Société de géographie. France	
--------------------------------	---	-------------------------------	---

Personnes ou collectivités liées en tant que dessinateur (1)

Edmond Caron (1857-1917)	
--------------------------	---

Personnes ou collectivités liées en tant que graveur (1)

Établissement géographique Erhard frères



Personnes ou collectivités liées en tant que ancien possesseur (1)

Roland Bonaparte (1858-1924)



Personnes ou collectivités liées en tant que donateur (1)

France. Ministère des colonies



Voir aussi (3 ressources dans data.bnf.fr)

À la BnF (1)

Notice correspondante dans Catalogue général

Sur le Web (2)

Notice correspondante dans ISNI

Notice correspondante dans VIAF