

Hallwag Kümmerly+Frey



Pays : **Suisse**

Langue : **Allemand**

Création : **2002**

Activité commerciale : Éditeur, Imprimeur fabricant


Site Web : <http://www.swisstravelcenter.ch> (Date de consultation du site : 2011-04-18) (Site **archivé par la BnF** depuis le 21/11/2011)


















Adresse : Grubenstrasse 109, CH-3322, Schönbühl.

Antérieurement, voir : **Hallwag. Berne-Stuttgart Kümmerly & Frey**


Hallwag Kümmerly+Frey : œuvres (35 ressources dans data.bnf.fr)

Œuvres cartographiques (34)

Frankreich (2019)	 	Madrid (2018)	 
Amsterdam (2018)	 	Schweiz (2018)	 
Paris (2017)	 	Irlande (2014)	 
Schweiz (2013)	 	Paris 1:17 500 (2013)	 

Paris (2013)		Der Mond (2012)	
Barcelona (2011)		"Road guide USA" (2011) de Hema maps (Firme) <i>avec Hallwag Kümmerly+Frey comme Éditeur commercial</i>	
Die Sterne (2011)		Irland (2011)	
Carte de randonnée pédestre Valsler Service (2009)		Heidiland Sarganserland (2009)	
4 Vallées, Verbier, Nendaz (2009)		Locarno Val Verzasca (2009)	
Grindelwald, Wengen, Mürren (2009)		Zürichsee (2009)	
Nationalpark (2009)		Lötschberg (2009)	
Franches-Montagnes (2009)		Baselland (2009)	
Arosa, Chur, Lenzerheide (2009)		Montreux (2008)	
Lago di Lugano Malcantone (2008)		Appenzell (2008)	
Adelboden Lenk (2008)		Chasseral (2008)	
Zermatt (2008)		S[ank]t Moritz (2008)	
Valsertal (2008)		Haslital (2008)	





























(Euvres mixtes (1)

[Recueil. Catalogues d'éditeur] (2005)	
---	---

Thèmes en relation avec Hallwag Kümmerly+Frey (79 ressources dans data.bnf.fr)

Lieux (73)

Adelboden (Berne, Suisse)	 	Massif des Alpes valaisannes (Suisse)	 
Amsterdam (Pays-Bas)	 	Appenzell (Appenzell-Rhodes-Intérieures, Suisse)	 
Bâle (Bâle-Ville, Suisse)	 	Barcelone (Catalogne, Espagne)	 
Canton de Berne (Suisse)	 	Bienne (Berne, Suisse)	 
Lac de Bienne (Berne, Suisse)	 	Lac de Brienz (Berne, Suisse)	 
Aéroport Charles de Gaulle (France)	 	Château d'Oex (Vaud, Suisse)	 
Ciel	 	Coire (Grisons, Suisse)	 
Lac de Côme (Lombardie, Italie)	 	Davos-Dorf (Grisons, Suisse)	 
Engadine, vallée (Grisons, Suisse)	 	Engelberg (Obwald, Suisse)	 
États-Unis	 	Feldkirch (Vorarlberg, Autriche)	 
Fessevillers (Doubs, France)	 	France	 
Gstaad (Berne, Suisse)	 	Hegenheim (Haut-Rhin, France)	 
Ilanz (Grisons, Suisse)	 	Irlande	 
Île d' Irlande	 	Site Unesco Jungfrau-Alestch (Berne / Valais, Suisse)	 
Lajoux (Jura, France)	 	Lac Léman	 
Lenk im Simmental (Berne, Suisse)	 	Les Diablerets (Vaud, Suisse)	 
Liechtenstein	 	Liestal (Bâle-Campagne, Suisse)	 
Lac de Lugano	 	Lune	 
Lac de Lungern (Obwald, Suisse)	 	Madrid (Espagne)	 
Lac Majeur	 	Martigny (Valais, Suisse)	 

Mendrisio (Tessin, Suisse)		Montreux (Vaud, Suisse)	
Mürren (Berne, Suisse)		Näfels (Glaris, Suisse)	
Neuchâtel (Neuchâtel, Suisse)		Obersee, lac (Saint-Gall, Suisse)	
Parc national suisse (Grisons, Suisse)		Paris, Arrondissement (08). - Quartier des Champs-Élysées (France)	
Paris (France)		Porto Ceresio (Lombardie, Italie)	
Poschiavo (Grisons, Suisse)		Rheinfelden (Bâle-Campagne, Suisse)	
Rheinfelden (Bade-Wurtemberg, Allemagne)		Saint-Gall (Saint-Gall, Suisse)	
Saint-Imier (Berne, Suisse)		Saint-Moritz (Grisons, Suisse)	
Saint Nicolas (Valais, Suisse)		San Bernardino, col (Grisons, Suisse)	
Sardona, Haut lieu tectonique (Saint-Gall / Glaris, Suisse)		Sargans (Saint-Gall, Suisse)	
Scarl (Grisons, Suisse)		Sion (Valais, Suisse)	
Suisse		Canton du Tessin (Suisse)	
Lac de Thoune (Berne, Suisse)		Vals (Grisons, Suisse)	
Varese (Lombardie, Italie)		Walensee, lac (Suisse)	
Zermatt (Valais, Suisse)		Zernez (Grisons, Suisse)	
Zoug (Zoug, Suisse)		Lac de Zurich (Suisse)	
Zweisimmen (Berne, Suisse)			

Économie politique. Travail (2)

Catalogues d'éditeurs		Tourisme	
-----------------------	---	----------	---

Astronomie (2)

Constellations



Étoiles



Sciences de l'information et de la documentation (1)

Catalogues d'éditeurs



Gestion (1)

Catalogues d'éditeurs



Personnes ou collectivités en relation avec "Hallwag Kümmerly+Frey" (3 ressources dans data.bnf.fr)

Personnes ou collectivités liées en tant que cartographe (1)

Hema maps (Firme)



Personnes ou collectivités liées en tant que diffuseur (1)

Cartothèque EGG



Personnes ou collectivités liées en tant que distributeur (1)

Cartothèque EGG



Voir aussi (3 ressources dans data.bnf.fr)

À la BnF (1)

Notice correspondante dans Catalogue général

Sur le Web (2)

Notice correspondante dans IdRef

Notice correspondante dans VIAF