

# Botswana. Department of surveys and mapping



Pays : **Botswana**

**Botswana. Department of surveys and mapping : œuvres** (7 ressources dans data.bnf.fr)

## Œuvres cartographiques (7)

Gaborone street map  
(2007)



Jwaneng street map  
(2006)



Francistown street map  
(2006)



Sowa street map  
(2006)



Selibe (sic) Phikwe street map  
(2006)



Kasane street map  
(2006)










"Botswana national atlas"  
(2001)



*avec Botswana. Department of surveys and mapping comme Éditeur scientifique*

**Thèmes en relation avec Botswana. Department of surveys and mapping (7 ressources dans data.bnf.fr)**

**Lieux (7)**

Botswana		Francistown (Nord-Est, Botswana)	
Gaborone (Botswana)		Jwaneng (Sud, Botswana)	
Kasane (Nord-Ouest, Botswana)		Selebi-Phikwe (Centre, Botswana)	
Sowa (Centre, Botswana)			

**Voir aussi (2 ressources dans data.bnf.fr)**

**À la BnF (1)**

Notice correspondante dans Catalogue général

**Sur le Web (1)**

Notice correspondante dans VIAF