



# Stappenbeck (Saxe-Anhalt, Allemagne)



Classification géographique : **Saxe-Anhalt (Allemagne, Europe)**



## Documents sur Stappenbeck (Saxe-Anhalt, Allemagne) (1 ressources dans data.bnf.fr)

### Cartes et plans (1)


Pretzier (2010) , Saxe-Anhalt. Landesamt für Vermessung und Geoinformation, Magdeburg : Landesamt für Vermessung und Geoinformation Sachsen-Anhalt , 2010  

## Personnes ou collectivités en relation avec Stappenbeck (Saxe-Anhalt, Allemagne) (3 ressources dans data.bnf.fr)

### Auteurs nés à Stappenbeck (Saxe-Anhalt, Allemagne) (1)

Adolf Hilgenfeld (1823-1907)  

**Personnes ou collectivités en relation à Stappenbeck (Saxe-Anhalt, Allemagne) (2)**

Cartographe : Saxe-Anhalt. Landesamt für Vermessung  und Geoinformation

Éditeur commercial : Saxe-Anhalt. Landesamt für  Vermessung und Geoinformation

**Voir aussi (3 ressources dans data.bnf.fr)**

**À la BnF (1)**

Notice correspondante dans Catalogue général

**Sur le Web (2)**

Notice correspondante dans Base de données de lieux géographiques GeoNames

Notice correspondante dans VIAF