

Belgique. Service public de Wallonie. Direction générale opérationnelle de l'agriculture, des ressources naturelles et de l'environnement



Pays : **Belgique**

Langue : **Français**

Création : **2008**

Activité commerciale : Éditeur

Adresse : Avenue Prince de Liège, 15, 5100, **Namur**.






Autres formes du nom : Belgique. Service public de Wallonie. Agriculture, ressources naturelles, environnement
Belgique. Service public de Wallonie. Agriculture, ressources naturelles et environnement

Antérieurement, voir : **Belgique. Ministère de la région wallonne. Direction générale des ressources naturelles et de l'environnement**

Belgique. Service public de Wallonie. Direction générale opérationnelle de l'agriculture, des ressources naturelles et de l'environnement : œuvres (35 ressources dans data.bnf.fr)

Œuvres cartographiques (35)

Nobressart - Attert (2022)		Assenois - Anlier (2022)	
Herbeumont - Suxy (2022)		Habay-la-Neuve - Arlon [.] Sterpenich (2022)	
Natoye - Ciney (2021)		Huy - Nandrin (2021)	
Jodoigne - Jauche (2019)		Grupont - Saint-Hubert (2019)	
Baraque-Cagnaux - Orchimont [.] Pussemange - Sugny (2019)		Duisburg - Hamme-Mille (2019)	
Gesves - Ohey (2018)		Bioul - Yvoir (2018)	
Modave - Clavier (2018)		Malonne - Naninne (2017)	
Vivy - Paliseul (2017)		Binche - Morlanwelz (2017)	
Bouillon - Dohan et Muno (2017)		Visé - St-Martens-Voeren (2017)	
Le Roeulx - Seneffe (2017)		Landen - Hannut - Montenaken (2015)	
Namur - Champion (2015)		Tavier - Esneux (2015)	
Tamines - Fosses-la-Ville (2014)		Wasseiges - Braives (2014)	
Aye - Marche-en-Famenne (2014)		Pondrôme - Wellin (2013)	

Felenne - Vencimont (2013)		Rebecq - Ittre (2013)	
Gouy-lez-Piéton - Gosselies (2012)		Wavre - Chaumont-Gistoux (2012)	
Amberloup - Flamierge (2012)		Merbes-le-Château - Thuin (2008)	
Bra - Lierneux (2008)		Fleurus - Spy (2008)	
"Carte géologique de Wallonie" (1993) de Belgique. Ministère de la région wallonne. Direction générale des ressources naturelles et de l'environnement <i>avec Belgique. Service public de Wallonie. Direction générale opérationnelle de l'agriculture, des ressources naturelles et de l'environnement comme Éditeur commercial</i>			

Thèmes en relation avec Belgique. Service public de Wallonie. Direction générale opérationnelle de l'agriculture, des ressources naturelles et de l'environnement (75 ressources dans data.bnf.fr)

Lieux (74)

Amberloup (Luxembourg, Belgique)		Anlier (Luxembourg, Belgique)	
Anthistes (Liège, Belgique)		Arlon (Luxembourg, Belgique)	
Assenois (Luxembourg, Belgique)		Attert (Luxembourg, Belgique)	
Aye (Luxembourg, Belgique)		Beauraing (Namur, Belgique)	
Binche (Hainaut, Belgique)		Bioul (Namur, Belgique)	
Bouillon (Luxembourg, Belgique)		Bra (Liège, Belgique)	
Braives (Liège, Belgique)		Champion (Namur, Belgique)	

Chaumont-Gistoux (Brabant Wallon, Belgique)		Ciney (Namur, Belgique)	
Clavier (Liège, Belgique)		Dohan (Luxembourg, Belgique)	
Duisburg (Brabant flamand, Belgique)		Esneux (Liège, Belgique)	
Felenne (Namur, Belgique)		Flamierge (Luxembourg, Belgique)	
Fleurus (Hainaut, Belgique)		Fosses-la-Ville (Namur, Belgique)	
Gesves (Namur, Belgique)		Gingelom (Limbourg, Belgique)	
Gosselies (Hainaut, Belgique)		Gouy-lez-Pieton (Hainaut, Belgique)	
Grupont (Luxembourg, Belgique)		Habay-la-Neuve (Luxembourg, Belgique)	
Hamme-Mille (Brabant wallon, Belgique)		Hannut (Liège, Belgique)	
Herbeumont (Luxembourg, Belgique)		Huy (Liège, Belgique)	
Ittre (Brabant wallon, Belgique)		Jauche (Brabant, Belgique)	
Jemeppe (Namur, Belgique)		Jodoigne (Brabant, Belgique)	
Landen (Brabant Flamand, Belgique)		Le Rœulx (Hainaut, Belgique)	
Lierneux (Liège, Belgique)		Malonne (Namur, Belgique)	
Manhay (Luxembourg, Belgique)		Marche-en-Famenne (Luxembourg, Belgique)	
Merbes-le-Château (Hainaut, Belgique)		Modave (Liège, Belgique)	
Morlanwelz (Hainaut, Belgique)		Muno (Luxembourg, Belgique)	
Namur (Namur, Belgique)		Nandrin (Liège, Belgique)	
Naninne (Namur, Belgique)		Natoye (Namur, Belgique)	
Nobressart (Luxembourg, Belgique)		Ohéy (Namur, Belgique)	
Orchimont (Luxembourg, Belgique)		Paliseul (Luxembourg, Belgique)	
Pussemanage (Namur, Belgique)		Rebecq (Brabant wallon, Belgique)	
Saint-Hubert (Luxembourg, Belgique)		Seneffe (Hainaut, Belgique)	
Sint-Martens-Voeren (Limbourg, Belgique)		Sombreffe (Namur, Belgique)	







Sterpenich (Luxembourg, Belgique)		Sugny (Namur, Belgique)	
Suxy (Luxembourg, Belgique)		Tamines (Namur, Belgique)	
Thuin (Hainaut, Belgique)		Vencimont (Namur, Belgique)	
Visé (Liège, Belgique)		Vivy (Luxembourg, Belgique)	
Wasseiges (Liège, Belgique)		Wavre (Brabant wallon, Belgique)	
Wellin (Luxembourg, Belgique)		Yvoir (Namur, Belgique)	

Sciences de la Terre (1)

Géologie 

Personnes ou collectivités en relation avec "Belgique. Service public de Wallonie. Direction générale opérationnelle de l'agriculture, des ressources naturelles et de l'environnement" (10 ressources dans data.bnf.fr)

Personnes ou collectivités liées en tant que auteur du texte (6)

Sabine Blockmans		Léon Dejonghe	
Serge Delaby		Bernard Mottequin	
Jean-Louis Pingot		Céline Vanneste (géologue)	

Personnes ou collectivités liées en tant que cartographe (4)

Sabine Blockmans		Tim Debacker	
Léon Dejonghe		Jean-Louis Pingot	

Voir aussi (2 ressources dans data.bnf.fr)

À la BnF (1)

Notice correspondante dans Catalogue général

Sur le Web (1)

Notice correspondante dans VIAF