

# Zakarpats'ka oblast', division administrative (Ukraine)






Classification géographique : **Ukraine (Europe)**

Autres formes du lieu : **Oblast Transcarpatien, division administrative (Ukraine)**  
*(français)*  
**Ruthénie** *(français)*



**Documents sur Zakarpats'ka oblast', division administrative (Ukraine)** (3 ressources dans data.bnf.fr)

## Livres (2)

Les lacs de la Slovaquie orientale et de la Russie subcarpathique (1938) , Karel Kuchař (1904-1975),    
 Bratislava , 1938

Il complesso etnico dei Carpazi, escursioni nella Rutenia Carpatica... Prefazione del Prof. Sergio Sergi (1933) , Carlo Magnino, Roma, Istituto per l'Europa orientale , 1933-XI. In-8°, 191 p., pl.  

## Cartes et plans (1)

Kárpátalja mai területének etnikai térképe (2001) , Károly Kocsis, Budapest :    
 Magyar Tudományos Akadémia [u.a.] , 2001

**Personnes ou collectivités en relation avec Zakarpats'ka oblast', division administrative (Ukraine)** (3 ressources dans data.bnf.fr)

**Personnes ou collectivités en relation à Zakarpats'ka oblast', division administrative (Ukraine)** (3)

Cartographe : Károly Kocsis



Auteur du texte : Karel Kuchař (1904-1975)



Préfacier : Sergio Sergi (1878-1972)



**Voir aussi** (2 ressources dans data.bnf.fr)

**À la BnF** (1)

Notice correspondante dans Catalogue général

**Sur le Web** (1)

Notice correspondante dans VIAF