

Ani, site archéologique (Kars, Turquie)



















Classification géographique : **Turquie (Asie)**

Autre forme du lieu : Անի (Kars, Turquie) (*arménien*)

Documents sur Ani, site archéologique (Kars, Turquie) (9 ressources dans data.bnf.fr)

Images (8)

Arménie 6 (1887)	, Molteni	 	Arménie 14 (1887)	, Molteni	 
Arménie 11 (1887)	, Molteni	 	Arménie 12 (1887)	, Molteni	 
Arménie 13 (1887)	, Molteni	 	Ararat 13 (1885)	, Molteni, Germain Bapst (1853-1921)	 
Ararat 14 (1885)	, Molteni, Germain Bapst (1853-1921)	 	Ararat 12 (1885)	, Molteni, Germain Bapst (1853-1921)	 

Livres (1)

Ani (2001)	, Paris : Paris musées , 2001	 
---------------	----------------------------------	---

Personnes ou collectivités en relation avec Ani, site archéologique (Kars, Turquie) (5 ressources dans data.bnf.fr)

Personnes ou collectivités en relation à Ani, site archéologique (Kars, Turquie) (5)

.....
Chef de la mission : Germain Bapst (1853-1921)



.....
Photographe de l'œuvre reproduite : Germain Bapst (1853-1921)



.....
Auteur de la conférence : Germain Bapst (1853-1921)



.....
Auteur de la conférence : Jean Broussali (1863-191.?)



.....
Photographe : Molteni



Voir aussi (3 ressources dans data.bnf.fr)

À la BnF (1)

.....
Notice correspondante dans Catalogue général

Sur le Web (2)

.....
Notice correspondante dans Base de données de lieux géographiques GeoNames

.....
Notice correspondante dans VIAF