









Valpuseaux (Essonne, France)

Classification géographique : [Essonne \(Île-de-France, France, Europe\)](#)

Documents sur ce lieu (14 ressources dans data.bnf.fr)



Cartes et plans (13)

Milly-la-Forêt - Malesherbes - La Ferté-Alais (2010)	, Institut géographique national. France, Paris : IGN , 2010	 	Valpuseaux Moque-Bouteille (2007)	, Fédération française de course d'orientation, Paris : FFCO , 2007	 
Milly-la-Forêt - Malesherbes - La Ferté-Alais - Forêt des Trois Pignons (ouest) (2003)	, Institut géographique national. France, Paris : IGN , 2003	 	Milly-la-Forêt - Malesherbes - La Ferté-Alais (2000)	, Institut géographique national. France, Paris : IGN , 2000	 
Milly-la-Forêt - Malesherbes - La Ferté-Alais - Forêt des Trois Pignons (ouest) (1997)	, Institut géographique national. France, Paris : IGN , 1997	 	Milly-la-Forêt - Malesherbes - La Ferté-Alais - Forêt des Trois Pignons (ouest) (1992)	, Institut géographique national. France, Paris : IGN , 1992	 
Sermaises (1990)	, Institut géographique national. France, Paris : IGN , 1990	 	Malesherbes (1990)	, Institut géographique national. France, Paris : IGN , 1990	 
Malesherbes (1990)	, Institut géographique national. France, Paris : IGN , 1990	 	Valpuseaux, plan d'occupation des sols (1980)	, Essonne. Direction départementale de l'équipement, [Evry] : Direction de l'Equipement de l'Essonne , 1980	 

<p>Valpuiseaux, plan d'occupation des sols (1980)</p>	<p>, Essonne. Direction départementale de l'équipement, [Evry] : Direction de l'Equipement de l'Essonne , 1980</p>	<p> </p>	<p>Malesherbes ouest (1979)</p>	<p>, Institut géographique national. France, Paris : IGN , 1979</p>	<p> </p>
---	--	--	---------------------------------	---	--





<p>Malesherbes (1979)</p>	<p>, Jacques Manivit (1932-2020), Bureau de recherches géologiques et minières. France, Orléans : BRGM , 1979</p>	<p> </p>
---------------------------	---	--





Livres (1)





<p>Valpuiseaux au XXe siècle (2014)</p>	<p>, Xavier Christ, Bernadette Christ, Valpuiseaux : Association Valpuiseaux histoire , 2014</p>	<p> </p>
---	--	--

Publiés ou enregistrés à Valpuiseaux (Essonne, France) (6 ressources dans data.bnf.fr)

Documents publiés à Valpuiseaux (Essonne, France) (6)

<p>Valpuiseaux au XXe siècle (2014)</p>	<p>, Xavier Christ, Bernadette Christ, Valpuiseaux : Association Valpuiseaux histoire , 2014</p>	<p> </p>	<p>Deux par deux Polka-marche (pour orchestre) par A.-Francis Rodel (1901)</p>	<p>, Adrien-Francis Rodel (18.-1926), Valpuiseaux : E. Desforges , [1901]</p>	<p> </p>
---	--	--	--	---	--

<p>Un Rêve dramatique. Schottisch (pour orchestre) par Ernest Denoncin (1901)</p>	<p>, Ernest Denoncin, Valpuiseaux : E. Desforges , [1901]</p>	<p> </p>	<p>Place aux femmes. Polka-marche (pour musique militaire) par E. Choquard (1901)</p>	<p>, Emile Choquard (compositeur, 18.-1945), Valpuiseaux : E. Desforges , [1901]</p>	<p> </p>
---	---	--	---	--	--

<p>Stella ! Grande valse (pour orchestre) par Charles Carré (1901)</p>	<p>, Charles Carré, Valpuiseaux : E. Desforges , [1901]</p>	<p> </p>	<p>Les Patineurs versaillais. Pas des patineurs (pour orchestre) par Charles Carré (1901)</p>	<p>, Charles Carré, Valpuiseaux : E. Desforges , [1901]</p>	<p> </p>
--	---	--	---	---	--

Personnes ou collectivités en relation avec Valpuseaux (Essonne, France) (9 ressources dans data.bnf.fr)

Personnes ou collectivités en relation à Valpuseaux (Essonne, France) (9)

Éditeur commercial : Bureau de recherches géologiques et minières. France



Cartographe : Bureau de recherches géologiques et minières. France



Cartographe : Fédération française de course d'orientation



Éditeur commercial : Fédération française de course d'orientation



Collaborateur : Fédération française de la randonnée pédestre



Cartographe : Institut géographique national. France



Éditeur commercial : Institut géographique national. France



Cartographe : Jacques Manivit (1932-2020)



Collaborateur : Office national des forêts. France



Voir aussi (12 ressources dans data.bnf.fr)

À la BnF (2)

Notice correspondante dans Catalogue général (Notice géographique) : Valpuseaux (Essonne, France)

Notice correspondante dans Catalogue général (Notice thématique) : Valpuseaux (Essonne, France)

Sur le Web (10)

Notice correspondante dans Dbpedia

Notice correspondante dans Base de données de lieux géographiques GeoNames

Notice correspondante dans Fichier d'autorité intégré de la Bibliothèque nationale allemande

Notice correspondante dans IGN

Notice correspondante dans Institut national de la statistique et des études économiques (INSEE)

Notice correspondante dans Wikidata

Notice correspondante dans IdRef

Notice correspondante dans VIAF

Notice correspondante dans Wikipedia Francophone

Notice correspondante dans VIAF