

Irkoutsk (Irkoutsk, Russie)



Classification géographique : **Russie (Europe)**

Note : Fondation en 1652, statut de ville en 1686, gare du Transsibérien au km 5185 de Moscou, la ville se situe à 66 km au Nord-Ouest de Listvianka sur le bord du lac Baïkal

Documents sur ce lieu (25 ressources dans data.bnf.fr)

Cartes et plans (16)

Irkoutsk (2018)	, [Иркутск] : ВостСиб АГП. - [Иркутск] : ВостСиб АГП : VostSib AGP	Atlas Irkoutsk vypusk 3 (2012)	, L. A. Evdokimova, Irkoutsk : OAO "VostSib AGP". - Irkoutsk : OAO "VostSib AGP" : OAO "ВостСиб АГП"
Irkoutsk (2009)	, Sankt-Peterburg : Ministerstvo prirodnyh resursov i èkologii Rossijskoj Federacii. - Sankt-Peterburg : Ministerstvo prirodnyh resursov i èkologii Rossijskoj Federacii : Министерство природных ресурсов и экологии Российской Федерации	Irkoutsk (2009)	, Sankt-Peterburg : Kartografičeskaâ fabrika VSEGEI , 2009. - Sankt-Peterburg : Kartografičeskaâ fabrika VSEGEI , 2009 : Картографическая фабрика ВСЕГЕИ , 2009
Europe orientale - Asie (2008)	, Mairs geographischer Verlag, Paris : IGN , 2008	Irkoutsk (1997)	, [S.I.] : Roskartografiâ , 1997
Monumenta Sibiriae (1996)	, Gotha : Justus Perthes Verlag , 1996	Europe orientale - Asie (1995)	, Mairs geographischer Verlag, Paris : IGN , 1995
Karta Irkoutskoj gubernii (1871)	, Izdanie kartografičeskago zavedeniâ A. Il'ina : S. Peterburg , 1871	Karta Aziâtskoj Rossii... (1871)	, Izdanie kartografičeskago zavedeniâ A. Il'ina : S. Peterburg , 1871

Mappa Gubernii Irkutensis, , Johann Treskot
 complectens provincias (géographe, 17..-17..?),
 Irkutensem et Jakutensem [S.l.] : [s.n.] , 1776
 & Undinensem
 (1776)



Nouvel atlas de Marine , Isaac Brouckner
 composé d'une carte (1686-1762), 1749
 générale, et XII cartes
 particulières, qui
 représentent le globe
 terrestre jusqu'au 82e
 degré du coté du nord, et
 jusqu'au 60e degré du coté
 du Sud



Nouvel atlas de Marine , Isaac Brouckner
 composé d'une carte (1686-1762), Berlin : [s.n.]
 générale, et de XII cartes , 1749
 particulières, qui
 représentent le globe
 terrestre jusqu'au 82e
 degré du côté du nord, et
 jusqu'au 60e du côté du
 Sud. Le tout dressé sur les
 observations les plus
 nouvelles et les plus
 approuvées



Irkutensis Vice Praefectura , Académie des sciences
 cum Mari Baikal et fonte de l'URSS, Saint-
 Fluvii Lenae partibusque Petersbourg : Académie
 Fluviorum Argun et Amur Impériale des Sciences ,
 circumjacentibus Territoriis 1745
 (1745)



Irkutensis Vice Praefectura , Académie des sciences
 cum Mari Baikal et fonte de l'URSS, Saint-
 Fluvii Lenae partibusque Petersbourg : Académie
 Fluviorum Argun et Amur Impériale des Sciences ,
 circumjacentibus Territoriis 1745
 (1745)



Irkutensis vice praefectura , Petropoli : typis
 cum Mari Baikal et fonte Academiae imperialis
 fluvii Lenae partibusque scientiarum , 1745
 fluviorum Argun et Amur
 circumjacentibus territoriis
 (1745)



Images (6)

Pékin-Paris (Transsibérien) , Henri Varcollier
 (1903) (1880-1978), Molteni



Pékin-Paris (Transsibérien) , Henri Varcollier
 (1903) (1880-1978), Molteni



Pékin-Paris (Chemin de fer) , Henri Varcollier
 (1903) (1880-1978), Molteni



Sibérie 2 bis , Joseph Martin
 (1887) (1848-1892), Molteni






Sibérie 2 , Joseph Martin
 (1887) (1848-1892), Molteni





[Phot. de l'Hôtel de la , Gordzevitch (18..-18..?), P.
 Société de Géographie Milevskij (18..-1907), 1885
 d'Irkoustk par Milevski et
 Gordzevitch, en 1885, don
 A.V. Grigoriev en 1887]
 (1885)

Livres (3)


- | | | | | | |
|---|---|---|--|---|---|
| <p>Polacy w Irkucku w XIX i XX wieku (2020)</p> | <p>, Lublin : Towarzystwo Naukowe Katolickiego Uniwersytetu Lubelskiego Jana Pawła II , 2020</p> |  | <p>Stadterneuerung als Mittel der Bewahrung und Weiterentwicklung historischer Stadtzentren (2019)</p> | <p>, Anastasia Malko, Berlin : Logos Verlag Berlin , 2019</p> |  |
| <p>Żydzi w przedrewolucyjnym Irkucku (2014)</p> | <p>, Vladimir Rabinovič, Poznań ; Gniezno : Wydawnictwo poznańskiego Towarzystwa Przyjaciół Nauk , 2014</p> |  | | | |

Publiés ou enregistrés à Irkoutsk (Irkoutsk, Russie) (3 ressources dans data.bnf.fr)

Documents publiés à Irkoutsk (Irkoutsk, Russie) (2)

- | | | | | | |
|--|---|---|------------------------------|---------------------------------|---|
| <p>Les emplacements de minerais de fer en Sibirie orientale (1932)</p> | <p>, Professeur Smirnoff, Irkoutsk , 1932</p> |  | <p>[Zapiski...] @ (1889)</p> | <p>, Irkoutsk , 1889. In-8°</p> |  |
|--|---|---|------------------------------|---------------------------------|---|

Enregistrements à Irkoutsk (Irkoutsk, Russie) (1)







- | | | | | | |
|--|---|---|--|--|--|
| <p>Your beautiful face makes me cry (2012)</p> | <p>, [Grande Bretagne] : Leo records , P 2012</p> |  | | | |
|--|---|---|--|--|--|

Personnes ou collectivités en relation avec Irkoutsk (Irkoutsk, Russie) (38 ressources dans data.bnf.fr)











Auteurs nés à Irkoutsk (Irkoutsk, Russie) (12)


Ber Boris Kotlerman		Andrej Valer ' evič Gelasimov	
Boris Grigor ' ev (1935-2012)		Ivan Ivanovič Petrov (1920-2003)	
Valerij Perelešin (1913-1992)		Pavel Filippovič Nilin (1908-1981)	
Nikolaj Pavlovič Ohlopkov (1900-1967)		Igor ' Vladimirovič Naumov	
Nikolaj Ivanovič Iscelennov (1891-1951)		Nikolaj Nikolaevič Luzin (1883-1950)	
Aleksej Pavlovič Fedčenko (1844-1973)		Serafim Serafimovič Šaškov (1841-1882)	

Auteurs morts à Irkoutsk (Irkoutsk, Russie) (6)

Algimantas Janušauskas (1935-1998)		Konstantin Fëdorovič Sedyh (1908-1979)	
Dmitrij Vasil ' evič Boldyrev (1885-1920)		Aleksandr Vasil ' evič Kolčak (1874-1920)	
Loggin Aleksandrovič Bol ' šev (1834-1880)		Lorenz Lange (1690?-1752)	


Personnes ou collectivités en relation à Irkoutsk (Irkoutsk, Russie) (20)

Éditeur commercial : Académie des sciences de l'URSS		Auteur du texte : Académie des sciences de l'URSS	
Éditeur scientifique : Académie des sciences de l'URSS		Auteur du texte : L. A. Evdokimova	
Éditeur commercial : Fabrique cartographique VSEGEI. Saint-Petersbourg		Autre : Federal agency of geodesy and cartography. Russie	
Donateur : Aleksandr Vasil ' evič Grigor ' ev (1848-1908)		Éditeur commercial : Institut géographique national. France	
Éditeur commercial : Klett- Perthes Verlag		Cartographe : Mairs geographischer Verlag	


Auteur de la conférence : Joseph Martin (1848-1892) 


Chef de la mission : Joseph Martin (1848-1892) 

Photographe présumé : Joseph Martin (1848-1892) 

Photographe : P. Milevskij (18.-1907) 


Photographe : Molteni 

Éditeur scientifique : Russie. Ministère des ressources naturelles 

Auteur du texte : Johann Treskot (géographe, 17.-17..?) 

Chef de la mission : Henri Varcollier (1880-1978) 

Photographe présumé : Henri Varcollier (1880-1978) 

Auteur de la conférence : Henri Varcollier (1880-1978) 

Voir aussi (12 ressources dans data.bnf.fr)

À la BnF (2)

Notice correspondante dans Catalogue général (Notice géographique) : Irkoutsk (Irkoutsk, Russie)

Notice correspondante dans Catalogue général (Notice thématique) : Irkoutsk (Russie)

Sur le Web (10)

Notice correspondante dans IdRef

Notice correspondante dans VIAF

Notice correspondante dans Dbpedia

Notice correspondante dans Base de données de lieux géographiques GeoNames

Notice correspondante dans Fichier d'autorité intégré de la Bibliothèque nationale allemande

Notice correspondante dans IdRef

Notice correspondante dans Library of Congress Authorities

Notice correspondante dans VIAF

Notice correspondante dans Wikidata

Notice correspondante dans Wikipedia Francophone