

Béloutchistan (Royaume-Uni; 1876-1947)



Classification géographique : **Pakistan (Asie)**

Antérieurement, voir : **Khanat du Béloutchistan (-1876)**

Postérieurement, voir : **Baloutschistan (Pakistan; 1947-)**

Note : Protectorat britannique, partie des Indes. Rattaché au Pakistan en 1947

Documents sur Béloutchistan (Royaume-Uni; 1876-1947) (49 ressources dans data.bnf.fr)

Images (25)

Appareils à distiller surveillés par les caravaniers dans le désert béloutche (1907)

, Henry de Bouillane de Lacoste (1867-1937)



Seistan : femme béloutche tissant un tapis à l'entrée de sa hutte (1907)

, Henry de Bouillane de Lacoste (1867-1937)



La poste de douanes de Koh-i-Malek-Siah sur la frontière persane (1907)

, Henry de Bouillane de Lacoste (1867-1937)



Panorama d'une cité en ruines dans le désert (1907)

, Henry de Bouillane de Lacoste (1867-1937)



Remparts d'une ville non identifiée, dominée par les montagnes (1907)

, Henry de Bouillane de Lacoste (1867-1937)



Dromadaire assis à côté d'un individu debout dans un paysage désertique (1907)

, Henry de Bouillane de Lacoste (1867-1937)



Porte de la forteresse ruinée d'Hoazdar. Seistan - Perse (1907)



, Henry de Bouillane de Lacoste (1867-1937)















Vue sur les toits d'une ville en ruines, ceinte de remparts à murs crénelés (1907)







, Henry de Bouillane de Lacoste (1867-1937)







Ruines dans le désert (1907)	, Henry de Bouillane de Lacoste (1867-1937)		Beloutchistan Golfe Persique 8 (1894)	, Louis Lapicque (1866-1952), Molteni	
Beloutchistan - Golfe Persique 11 (1894)	, Louis Lapicque (1866-1952), Molteni		Beloutchistan - Golfe Persique 9 (1894)	, Louis Lapicque (1866-1952), Molteni	
Beloutchistan - Golfe Persique 6 (1894)	, Louis Lapicque (1866-1952), Molteni		Beloutchistan - Golfe Persique 10 (1894)	, Louis Lapicque (1866-1952), Molteni	
Beloutchistan - Golfe Persique 15 (1894)	, Louis Lapicque (1866-1952), Molteni		Beloutchistan - Golfe Persique 17 (1894)	, Louis Lapicque (1866-1952), Molteni	
Beloutchistan - Golfe Persique 14 (1894)	, Louis Lapicque (1866-1952), Molteni		Beloutchistan - Golfe Persique 13 (1894)	, Louis Lapicque (1866-1952), Molteni	
Beloutchistan - Golfe Persique 7 (1894)	, Louis Lapicque (1866-1952), Molteni		Beloutchistan - Golfe Persique 3 (1894)	, Louis Lapicque (1866-1952), Molteni	
Beloutchistan - Golfe Persique 5 (1894)	, Louis Lapicque (1866-1952), Molteni		Beloutchistan - Golfe Persique 16 (1894)	, Louis Lapicque (1866-1952), Molteni	
Beloutchistan - Golfe Persique 12 (1894)	, Louis Lapicque (1866-1952), Molteni		Afghanistan (1885)	, Molteni	
Afghanistan (1885)	, Molteni				

Cartes et plans (20)

Khorassan (1916)	, [S.l.] : [s.n.] , [1916]		Sketch-map showing the routes followed by Sir Aurel Stein, through Khorasan and Baluchistan (1916)	, London : Stanford , 1916 
Kartenskizze von Balutschistan zur Vetanschaulichung der Reiseroute (1913)	, München : J. Lindauer , 1913		Asie Mineure (1910)	, Grands magasins de la place Clichy. Paris, Paris : Grands Magasins "A la Place Clichy" , ca 1910 
Asie Mineure. 1 mm (1910)	, Paris : Grands Magasins "A la Place Clichy" , ca 1910		Asie Mineure. 1 mm. [= 4 km. 800] (1910)	, Paris : Grands Magasins "A la Place Clichy" , ca 1910 
Sind (1909)	, [S.l.] : [s.n.] , [1909]		Carte de l'Afghanistan (1901)	, Henry de Bouillane de Lacoste (1867-1937) 
Persia, Afghanistan and Beluchistan to illustrate the routes taken by Lieut. Col. C. E. Yate. 1893-1898 (1898)	, Henry de Bouillane de Lacoste (1867-1937), Edin[bu]r[gh] : Bartholomew		Afghanistan (1886)	, Phillips & Hunt, William Harrison De Puy (1821-1901), [New York] : [Phillips and Hunt] , [1886] 
Iran östliche Hälfte enthaltend Afghanistan, Balutchistan und die Ozbeghischen Khanate am Oxus nach englischen und russischen Originalkarten und Reiseberichten (1885)	, Heinrich Kiepert (1818-1899), Wilhelm Greve (lithographe, 18.-18.?), Burchard (frères), Berlin : D. Reimer , Berichtigt 1885		Karta Persii, Avganistana i Beludžistana sostavlena po novějšim" svěděniâm" (1881)	, Tiflis : Kavkazkago Voennago Okrouga , 1881 


- | | | | |
|---|--|--|--|
| <p>Part of Southern Afghanistan with the adjoining portion of Baluchistan...Compiled in the Surveyor general's office, Calcutta from surveys and Reconnaissance mostly by officers of the Survey of India attached to the Southern Afghanistan Field Force, 1878-79-80 (1881)</p> | <p>, Survey of India, Calcutta : Survey General India, sept , 1881 </p> | <p>Part of Southern Afghanistan with the adjoining portion of Baluchistan.... Compiled in the Surveyor general's office, Calcutta (1881)</p> | <p>, Calcutta : Survey General of India , sept. 1881 </p> |
| <p>F. Handtke's Karte des Indisch-Afghanischen Grenz-Gebietes (1879)</p> | <p>, Friedrich H. Handtke (1815-1879), Glogau : C. Flemming , [1879] </p> | <p>Map of Afghaunistan, Canbul, the Punjab, Rajpootana and the River Indus (1878)</p> | <p>, London : James Wyld , 1878 </p> |
| <p>Iran östliche Hälfte enthaltend Afghanistan, Balutschistan und die Ozbeghisten Khanate am Oxus nach englischen und russischen Originalkarten und Reiseberichten (1878)</p> | <p>, Heinrich Kiepert (1818-1899), Berlin : Dietrich Reimer , 1878 </p> | <p>Afghanistan, Belutschistan und angrenzende Gebiete (1878)</p> | <p>, August Heinrich Petermann (1822-1878), C. Hellfarth (lithographe, 18..-18..?), F v Stein, Gotha : Justus Perthes , 1878 </p> |
| <p>[Notice de Map of Afghanistan, Cabul, the Puunjab, Raj pootana and the River Indus, sou s la cote Ge C 10361] (1878)</p> | <p>, James Wyld (1812-1887), London : James Wyld , 1878 </p> | <p>Map of Afghaunistan, Canbul, the Punjab, Rajpootana and the River Indus (1878)</p> | <p>, London : James Wyld , 1878 </p> |

Livres (4)

Dans le secret du Beloutchistan (1946)	, François Balsan (1902-1972), Paris : B. Grasset , 1946		Aus den Einsamkeiten Irans, dritte Forschungsfahrt die Wüstelut und Persisch Balocistan (1939)	, Alfons Gabriel, Stuttgart : Strecker u. Schröder , 1939	
The indo-iranian borderlands (1934)	, Aurel Stein (1862-1943), [S.l.] , [1934]		Les couches à Cardita Beaumonti dans le Sind (1929)	, Henri Douvillé (1846-1937), Calcutta : Government of India Central Publication Branch , 1929	

Personnes ou collectivités en relation avec Béloutchistan (Royaume-Uni; 1876-1947) (33 ressources dans data.bnf.fr)

Personnes ou collectivités en relation à Béloutchistan (Royaume-Uni; 1876-1947) (33)

Auteur du texte : François Balsan (1902-1972)		Ancien possesseur : Roland Bonaparte (1858-1924)	
Photographe de l'œuvre reproduite : Henry de Bouillane de Lacoste (1867-1937)		Producteur de fonds d'archives : Henry de Bouillane de Lacoste (1867-1937)	
Graveur : Burchard (frères)		Lithographe : Burchard (frères)	
Éditeur commercial : Dietrich Reimer Verlag		Auteur du texte : Henri Douvillé (1846-1937)	
Éditeur commercial : Carl Flemming (1806-1878)		Auteur du texte : Grands magasins de la place Clichy. Paris	
Lithographe : Wilhelm Greve (lithographe, 18..-18..?)		Préfacier : René Grousset (1885-1952)	
Auteur du texte : Friedrich H. Handtke (1815-1879)		Lithographe : C. Hellfarth (lithographe, 18..-18..?)	
Cartographe : Heinrich Kiepert (1818-1899)		Éditeur commercial : Klett- Perthes Verlag	
Auteur de la conférence : Louis Lapicque (1866-1952)		Photographe de l'œuvre reproduite : Louis Lapicque (1866-1952)	

Chef de la mission : Louis Lopicque (1866-1952) 	Photographe : Molteni 
Auteur de la conférence : Jean-Baptiste Paquier (1840-1916) 	Chef de la mission : Jean-Baptiste Paquier (1840-1916) 
Cartographe : August Heinrich Petermann (1822-1878) 	Auteur du texte : Phillips & Hunt 
Éditeur commercial : Dietrich Reimer (1818-1899) 	Éditeur commercial : Stanfords 
Auteur du texte : Aurel Stein (1862-1943) 	Auteur du texte : Survey of India 
Autre : Survey of India 	Commanditaire de la publication : The Geographical Journal 
Donateur : Louis Vivien de Saint-Martin (1802-1896) 	Auteur du texte : James Wyld (1812-1887) 
Autre : James Wyld (1812-1887) 	

Voir aussi (2 ressources dans data.bnf.fr)

À la BnF (1)

Notice correspondante dans Catalogue général

Sur le Web (1)

Notice correspondante dans VIAF