

Ielabouga (Tatarstan, Russie)












Classification géographique : **Russie (Europe)**

Note : Fondation au XIe siècle, statut de ville en 1780

Autres formes du lieu :
 Alabuğa (Tatarstan, Russie) (*tatar*)
 Elabouga (Tatarstan, Russie) (*français*)
 Yelabuga (Tatarstan, Russie) (*anglais*)
 Алабуга (Татарстан, Россия) (*tatar*)

Documents sur Ielabouga (Tatarstan, Russie) (7 ressources dans data.bnf.fr)

Images (7)

Sibérie 1 (1897)	, Joseph de Baye (1853-1931), Molteni	 	Sibérie 2 (1897)	, Joseph de Baye (1853-1931), Molteni	 
Sibérie 5 (1897)	, Joseph de Baye (1853-1931), Molteni	 	Sibérie 4 (1897)	, Joseph de Baye (1853-1931), Molteni	 
Sibérie 3 (1897)	, Joseph de Baye (1853-1931), Molteni	 	[Mission Baron] de Baye en Sibérie [1895] 5 (1896)	, Molteni	 
[Mission Baron] de Baye [en Sibérie 1895] 7 (1896)	, Molteni	 			

Personnes ou collectivités en relation avec Ielabouga (Tatarstan, Russie) (4 ressources dans data.bnf.fr)

Personnes ou collectivités en relation à Ielabouga (Tatarstan, Russie) (4)

Photographe de l'œuvre reproduite : Joseph de Baye (1853-1931) ⓘ

Chef de la mission : Joseph de Baye (1853-1931) ⓘ

Auteur de la conférence : Joseph de Baye (1853-1931) ⓘ

Photographe : Molteni ⓘ

Voir aussi (2 ressources dans data.bnf.fr)

À la BnF (1)

Notice correspondante dans Catalogue général

Sur le Web (1)

Notice correspondante dans VIAF