

Fort de Seddülbahir (Çanakkale, Turquie)



Classification géographique : **Turquie (Asie)**

Autres formes du lieu :
 Château neuf d'Europe (Çanakkale, Turquie)
 Fort de Sedd el Bahr (Çanakkale, Turquie)
 Fort de Sed el Bahr (Çanakkale, Turquie)
 Nouveau Château d'Europe (Çanakkale, Turquie)

Documents sur Fort de Seddülbahir (Çanakkale, Turquie) (8 ressources dans data.bnf.fr)


Cartes et plans (7)



Plan du fort neuf d'Europe des Dardanelles (1700)	, Pierre Berquin (1665?-1706)		Plan du Château Neuf des Dardeneles en Europe (17..)	, Philibert Cornillon (16..-17..)	
[Château neuf d'Europe] (17..)	None		Plan du fort d'Europe des Chateaux neufs (17..)	, Dumée (hydrographe)	
Plan du Castelis ou Château neuf ou côté d'Europe (17..)	None		[Division 4 du portefeuille 98 du Service hydrographique de la marine consacrée au château neuf d'Europe] (1686)	None	
Château neuf d'Europe avec partie de son bourg (1686)	, Benjamin de Combes (1649?-1710)				



Images (1)

Premier château neuf du
costé d'Asie, premier
château neuf du costé
d'Europe
(1717)

, Joseph Pitton de
Tournefort (1656-1708), [A
Paris] : [s.n.] , 1717

**Personnes ou collectivités en relation avec Fort de Seddülbahir (Çanakkale, Turquie) (4 ressources dans data.bnf.fr)****Personnes ou collectivités en relation à Fort de Seddülbahir (Çanakkale, Turquie) (4)**

Cartographe : Pierre Berquin (1665?-1706)  Cartographe : Benjamin de Combes (1649?-1710) 

Cartographe : Philibert Cornillon (16..-17..)  Cartographe : Dumée (hydrographe) 

Voir aussi (2 ressources dans data.bnf.fr)**À la BnF (1)**

Notice correspondante dans Catalogue général

Sur le Web (1)

Notice correspondante dans VIAF