

# Ile Ekinlik (Balikesir, Turquie)











Classification géographique : **Turquie (Asie)**

Autres formes du lieu :  
 Ekinnik, île (Balikesir, Turquie)  
 Île de Coutali (Balikesir, Turquie)  
 Koutali, île (Balikesir, Turquie)

## Documents sur Île Ekinlik (Balikesir, Turquie) (4 ressources dans data.bnf.fr)

### Cartes et plans (4)

Carte de Cap Spregue ou Capou-Dag de Marmora de Pachaliman ou Alogne et isles adjacentes (1748)	, [S.l.] : [s.n.] , 1748	 	[Ile de Marmara et environs] (17..)	None	 
[Ile de Marmara et environs] (17..)	None	 	[Iles de Marmara] (16..)	None	 

## Personnes ou collectivités en relation avec Île Ekinlik (Balikesir, Turquie) (1 ressources dans data.bnf.fr)

### Personnes ou collectivités en relation à Île Ekinlik (Balikesir, Turquie) (1)

Cartographe du modèle : Antoine Ferand (16..-17..)  

**Voir aussi** (2 ressources dans data.bnf.fr)

**À la BnF (1)**

---

Notice correspondante dans Catalogue général

**Sur le Web (1)**

---

Notice correspondante dans VIAF