

Gil Buridan (cartographe)



Pays : **France**

Langue : **Français**








Gil Buridan (cartographe) : œuvres (13 ressources dans data.bnf.fr)

Œuvres cartographiques (13)

Collège Malossane, Saint-Jean-en-Royans (2020)	 	Camping GCU, Saint-Jean-en-Royans (2020)	 
Les Bruyères de la Chapelle (2019)	 	Forêt de Miéry (2019)	 
Forêt de Miéry (2018)	 	Valence (2017)	 
Valence (2017)	 	Le Grand Échaillon (2014)	 
Camille Vernet cité scolaire (2013)	 	Parc Jean Perdrix (2012)	 
Les Ravines (2012)	 	Valence, parc sportif Colette Besson (2012)	 
Parc Jean Perdrix (2012)	 		

Thèmes en relation avec Gil Buridan (cartographe) (8 ressources dans data.bnf.fr)

Lieux (7)

Barcelonne (Drôme, France)		Châteauneuf-de-Galaure (Drôme, France)	
La Chapelle-en-Vercors (Drôme, France)		Léoncel (Drôme, France)	
Saint-Jean-en-Royans (Drôme, France)		Upie (Drôme, France)	
Valence (Drôme, France)			

Sports et jeux (1)


Course d'orientation	
----------------------	---

Personnes ou collectivités en relation avec "Gil Buridan (cartographe)" (6 ressources dans data.bnf.fr)

Personnes ou collectivités liées en tant que cartographe (4)

Alain Antoine		Fédération française de course d'orientation	
Valérie Guezennec		Bruno Mercier	

Personnes ou collectivités liées en tant que auteur du texte (1)

Fédération française de course d'orientation	
--	---

Personnes ou collectivités liées en tant que éditeur commercial (1)

Fédération française de course d'orientation



Voir aussi (2 ressources dans data.bnf.fr)

À la BnF (1)

Notice correspondante dans Catalogue général

Sur le Web (1)

Notice correspondante dans VIAF