

Sagone (Corse-du-Sud, France)

















Classification géographique : **Corse-du-Sud (Corse, France, Europe)**



Documents sur ce lieu (25 ressources dans data.bnf.fr)

Cartes et plans (22)


Vico - Cargèse (2019)	, Institut national de l'information géographique et forestière. France, Saint-Mandé : IGN , 2019	 	Cargèse (2013)	, Brest : Navikayak , 2013	 
Vico - Cargèse - Golfe de Sagone (2012)	, Institut national de l'information géographique et forestière. France, Paris : IGN , 2012	 	Golfe de Sagone (2008)	, France. Service hydrographique et océanographique de la marine, Brest : SHOM , 2008	 
Golfe de Sagone (2008)	, France. Service hydrographique et océanographique de la marine, Brest : SHOM , 2008	 	Sarrola-Carcopino (2005)	, Institut géographique national. France, Paris : IGN , 2005	 
Sarrola-Carcopino (2005)	, Institut géographique national. France, Paris : IGN , 2005	 	Vico - Cargèse - Golfe de Sagone (2004)	, Institut géographique national. France, Paris : IGN , 2004	 

Golfe de Sagone (2003)	, France. Service hydrographique et océanographique de la marine, Brest : EPSHOM [Établissement principal du SHOM] , 2003		Sarrola-Carcopino (2001)	, Institut géographique national. France, Paris : IGN , 2001	
Sarrola-Carcopino (2001)	, Institut géographique national. France, Paris : IGN , 2001		Vico - Sagone (2000)	, Compagnie générale d'éditions officielles. Aix-en-Provence, Bouches-du-Rhône, Aix-en-Provence : CGÉO , 2000	
Vico - Cargèse - Golfe de Sagone (1999)	, Institut géographique national. France, Paris : IGN , 1999		Golfe de Sagone (1999)	, France. Service hydrographique et océanographique de la marine, Brest : EPSHOM [Établissement principal du SHOM] , 1999	
Golfe de Sagone (1993)	, France. Service hydrographique et océanographique de la marine, Brest : EPSHOM [Établissement principal du SHOM] , 1993		Golfe de Sagone (1993)	, France. Service hydrographique et océanographique de la marine, Brest : EPSHOM [Établissement principal du SHOM] , 1993	
Vico - Cargèse - Golfe de Sagone (1990)	, Institut géographique national. France, Paris : IGN , 1990		Carte du précontinent sous-marin corse de Porto aux bouches de Bonifacio (1960)	, Jacques Bourcart (1891-1965), Ginette Enard, Maurice Genesseeux [et autre(s)], Monaco : Musée océanographique , 1960	
Port de Sagone (1892)	, [S.l.] : [s.n.] , 1892		Port de Sagone (1890)	, [S.l.] : [s.n.] , 1890	
Partie de la province de Sagone ou de Vico (1769)	, Jacques-Nicolas Bellin (1703-1772), [S.l.] : [s.n.] , 1769		Atlas des ports de France, tome VIII page 43 (189.)	, [S.l.] : [s.n.] , [s.d.]	

Documents électroniques (2)

ENC FR303050 (2002)	, Brest : Établissement principal du SHOM , cop. 2002		ENC FR303050 (2001)	, Brest : Établissement principal du SHOM , cop. 2001	
---------------------	---	---	---------------------	---	---

Livres (1)

Vico-Sagone (2016) , Ajaccio : Éditions Alain Piazzola , DL 2016 

Personnes ou collectivités en relation avec Sagone (Corse-du-Sud, France) (20 ressources dans data.bnf.fr)

Auteurs morts à Sagone (Corse-du-Sud, France) (2)

Gérard Moine (1945-2000)  Gaston Jean Cordier (1902-1965) 

Personnes ou collectivités en relation à Sagone (Corse-du-Sud, France) (18)

Cartographe : Jacques-Nicolas Bellin (1703-1772)  Cartographe : Jacques Bourcart (1891-1965) 

Cartographe : Compagnie générale d'éditions officielles. Aix-en-Provence, Bouches-du-Rhône  Éditeur commercial : Compagnie générale d'éditions officielles. Aix-en-Provence, Bouches-du-Rhône 

Cartographe : Ginette Enard  Collaborateur : Fédération française de la randonnée pédestre 

Éditeur commercial : France. Service hydrographique et océanographique de la marine  Producteur : France. Service hydrographique et océanographique de la marine 

Cartographe : France. Service hydrographique et océanographique de la marine  Cartographe : Maurice Genesseeux 

Éditeur commercial : Institut géographique national. France  Cartographe : Institut géographique national. France 

Cartographe : Institut national de l'information géographique et forestière. France  Éditeur commercial : Institut national de l'information géographique et forestière. France 

Cartographe : C. Lalou



Auteur ou responsable intellectuel : Musée océanographique. Monaco



Éditeur scientifique : Navikayak



Collaborateur : Parc naturel régional de la Corse



Voir aussi (8 ressources dans data.bnf.fr)

À la BnF (2)

Notice correspondante dans Catalogue général (Notice géographique) : Sagone (Corse-du-Sud, France)

Notice correspondante dans Catalogue général (Notice thématique) : Sagone (Corse-du-Sud, France)

Sur le Web (6)

Notice correspondante dans Dbpedia

Notice correspondante dans Base de données de lieux géographiques GeoNames

Notice correspondante dans VIAF

Notice correspondante dans Wikidata

Notice correspondante dans Wikipedia Francophone

Notice correspondante dans VIAF