

Cartographie marine



Thème : Cartographie marine

Origine : **RAMEAU**

Domaines : **Astronomie**
Sciences de la Terre
Géographie

Autres formes du thème : Cartographie côtière
Cartographie des mers
Cartographie du littoral
Cartographie littorale
Cartographie maritime
Cartographie nautique
Littoraux -- Cartographie
Mer -- Cartographie

Notices thématiques en relation (4 ressources dans data.bnf.fr)

Termes plus larges (1)

Cartographie  














Termes reliés (3)

Cartes marines   Littoraux  







Mer  

Documents sur ce thème (18 ressources dans data.bnf.fr)


Livres (13)

Le marin, la carte et l'ingénieur (2024)	, Isabelle Delumeau, Paris : Sorbonne Université Presses , 2022		Cartes des mers (2020)	, Barry Lawrence Ruderman, Katherine Parker, Milan : Heredium , DL 2020	
Le "Grand routier" de Pierre Garcie dit Ferrande (2019)	, Rennes : Presses universitaires de Rennes , DL 2019		To master the boundless sea (2018)	, Jason W. Smith, Chapel Hill [North Carolina] : University of North Carolina Press , 2018	
Geoinformatics for marine and coastal management (2017)	, Boca Raton : CRC press , 2017		Early Dutch maritime cartography (2017)	, Günter G. Schilder, Leiden : Brill, Hes & De Graaf , 2017	
Spatial analysis of coastal environments (2017)	, Sarah M. Hamylton, Cambridge, United Kingdom ; New York : Cambridge university press		A Arte de navegar na época dos descobrimentos (2017)	, Carlos Calinas Correia, Lisboa : Edições Colibri , 2017	
Les premières cartes portulans 13e-14e s. (2016)	, Jacques Mille, [S.l.] : J. Mille , 2016		Atlas histórico marítimo de Colombia (2016)	, Bogotá : Comisión Colombiana del Océano , 2016	
Seafloor mapping along continental shelves (2016)	, Cham : Springer		La mer et les étoiles (2012)	, Chris Schüler, Paris : Éd. Place des Victoires , cop. 2012	
A cartografia náutica portuguesa dos Séculos XV a XVII (2011)	, Antonio Silva Ribeiro, Lisboa : Instituto Hidrográfico , 2011				

Cartes et plans (3)

























- | | | | | | |
|---------------------------------------------------------------------------------------------------------------------------------------------------------------------|--------------------------------------------------------------------------------|----------------------------------------------------------------------------------------------------------------------------------------------------------------------------|---------------------------------------------------------|-----------------------------------------------------------|--------------------------------------------------------------------------------------------------------------------------------------------------------------------------------|
| <p>Le marais et les îles (2022)</p> | <p>, Annie Antoine, Patrick Avrillas, La Crèche : La Geste Éditions , 2022</p> | <p> </p> | <p>300 ans de cartes marines autour du monde (2021)</p> | <p>, Paris : Éditions Gallimard ; Brest : SHOM , 2021</p> | <p> </p> |
| <p>Spiegel der Zeevaerd, van de navigatie der Westersche Zee, innehoudende alle de custe va Vranckriek Spaignen en t'principaelste deel van Engelandt... (1964)</p> | <p>, Lucas Janszoon Waghenaer (1533?-1606), Lausanne : Sequoia , 1964</p> | <p> </p> | | | |

Films, vidéos (2)

- | | | | | | |
|----------------------------------------|------------------------------------------------|----------------------------------------------------------------------------------------------------------------------------------------------------------------------------|-----------------------------------------------|----------------------------------------------------|--------------------------------------------------------------------------------------------------------------------------------------------------------------------------------|
| <p>La science au box-office (2017)</p> | <p>, Nicolas Baker, [Meudon] : CNRS images</p> | <p> </p> | <p>Guyane, un littoral en mutation (2017)</p> | <p>, Pierre de Parscau, [Meudon] : CNRS images</p> | <p> </p> |
|----------------------------------------|------------------------------------------------|----------------------------------------------------------------------------------------------------------------------------------------------------------------------------|-----------------------------------------------|----------------------------------------------------|--------------------------------------------------------------------------------------------------------------------------------------------------------------------------------|

Personnes ou collectivités en relation avec le thème: "Cartographie marine" (24 ressources dans data.bnf.fr)

Auteur du texte (12)

- | | | | |
|-------------------------------|--------------------------------------------------------------------------------------------------------------------------------------------------------------------------------|----------------------------------------------|------------------------------------------------------------------------------------------------------------------------------------------------------------------------------------|
| <p>Annie Antoine</p> | <p> </p> | <p>Patrick Avrillas</p> | <p> </p> |
| <p>Carlos Calinas Correia</p> | <p> </p> | <p>Isabelle Delumeau</p> | <p> </p> |
| <p>Jacques Mille</p> | <p> </p> | <p>Katherine Parker</p> | <p> </p> |
| <p>Antonio Silva Ribeiro</p> | <p> </p> | <p>Barry Lawrence Ruderman</p> | <p> </p> |
| <p>Günter G. Schilder</p> | <p> </p> | <p>Chris Schüler</p> | <p> </p> |
| <p>Jason W. Smith</p> | <p> </p> | <p>Lucas Janszoon Waghenaer (1533?-1606)</p> | <p> </p> |

Éditeur scientifique (6)

Amis du vieux Canet		Charles W. Finkl	
Nara Fuentes Crispín		Cornelis Koeman (1918-2006)	
Christopher Makowski		Christophe Plantin (1520?-1589)	

Collaborateur (2)

Gilles Bessero		Patrick Souquière	
----------------	-----------------------------------------------------------------------------------	-------------------	-------------------------------------------------------------------------------------


Réalisateur (2)

Nicolas Baker		Pierre de Parscau	
---------------	-----------------------------------------------------------------------------------	-------------------	-------------------------------------------------------------------------------------

Directeur de publication (1)

Olivier Chapuis	
-----------------	-----------------------------------------------------------------------------------

Préfacier (1)

Agostinho Ramos da Silva	
--------------------------	-------------------------------------------------------------------------------------

Voir aussi (4 ressources dans data.bnf.fr)

À la BnF (1)

Notice correspondante dans Catalogue général

Sur le Web (3)

Notice correspondante dans Bibliothèque du Congrès

Notice correspondante dans Le Nuovo Soggettario

Notice correspondante dans Wikidata