

Schruns (Vorarlberg, Autriche)



Classification géographique : **Vorarlberg (Autriche, Europe)**

Documents sur ce lieu (7 ressources dans data.bnf.fr)

Cartes et plans (4)

Sulzfluh
(2010)

, Suisse. Office fédéral de topographie, Wabern : Bundesamt für Landestopographie Swisstopo ; [Joué-lès-Tours] : [diff. Cartothèque EGG] , 2010



Montafon
(2005)

, Suisse. Service topographique fédéral, Berne : Service topographique fédéral : Fédération suisse de ski , 2005



Schruns
(1961)

, Autriche. Bundesamt für Eich-und Vermessungswesen, Wien : Bundesamt für Eich- und Vermessungswesen , 1961



Ski-Karte für das Gebiet von Schruns und Bludenz
(1928)

, Wien : Kartographisches, früher Militärgeographisches Institut , 1928



Images (3)

[Schruns]
(1950)

, [Schruns] : [sn.] , [1950-1960]



[Montafon, Schruns]
(1948)

, Bernard Le Calloc'h



Voir plus de images sur Schruns (Vorarlberg, Autriche)

Publiés ou enregistrés à Schruns (Vorarlberg, Autriche) (2 ressources dans data.bnf.fr)

Documents publiés à Schruns (Vorarlberg, Autriche) (2)











[Thalwil] (1950)	, Jean Gaberell (1887-1949), [Schruns] : [sn.] , [1950-1960]	 	[Schruns] (1950)	, [Schruns] : [sn.] , [1950-1960]	 
---------------------	--	---	---------------------	--------------------------------------	---

Personnes ou collectivités en relation avec Schruns (Vorarlberg, Autriche) (15 ressources dans data.bnf.fr)









Auteurs nés à Schruns (Vorarlberg, Autriche) (2)

Richard Beitzl (1900-1982)	 	Heinrich Hammer (1873-1953)	 
----------------------------	---	-----------------------------	---

Auteurs morts à Schruns (Vorarlberg, Autriche) (5)

Elisabeth Schwarzkopf (1915-2006)	 	Richard Beitzl (1900-1982)	 
Ernst Rüdiger Starhemberg (1899-1956)	 	Richard Nikolaus Coudenhove-Kalergi (1894-1972)	 
Anton Emanuel Schönbach (1848-1911)	 		

Personnes ou collectivités en relation à Schruns (Vorarlberg, Autriche) (8)

Cartographe : Autriche. Bundesamt für Eich-und Vermessungswesen	 	Éditeur commercial : Autriche. Bundesamt für Eich-und Vermessungswesen	 
Diffuseur : Cartothèque EGG	 	Donateur : Bernard Le Calloc'h	 

Photographe : Bernard Le Calloc'h



Cartographe : Suisse. Office fédéral de topographie



Éditeur commercial : Suisse. Office fédéral de topographie



Auteur du texte : Suisse. Service topographique fédéral



Voir aussi (6 ressources dans data.bnf.fr)

À la BnF (2)

Notice correspondante dans Catalogue général (Notice géographique) : Schruns (Vorarlberg, Autriche)

Notice correspondante dans Catalogue général (Notice thématique) : Schruns (Autriche)

Sur le Web (4)

Notice correspondante dans Base de données de lieux géographiques GeoNames

Notice correspondante dans IdRef

Notice correspondante dans VIAF

Notice correspondante dans Library of Congress Authorities