







# Kaleüçağız (Antalya, Turquie)



Classification géographique : **Turquie (Asie)**



## Documents sur Kaleüçağız (Antalya, Turquie) (4 ressources dans data.bnf.fr)

### Cartes et plans (4)

|                       |  |   |                       |  |   |
|-----------------------|--|---|-----------------------|--|---|
| Plan de Cacamo (1786) | , François-Yves de la Roche-Kerandraon (1760-1822) |   | Plan de Cacamo (1786) | , François-Yves de la Roche-Kerandraon (1760-1822) |   |
| Plan de Cacamo (1786) | , François-Yves de la Roche-Kerandraon (1760-1822) |   | Plan de Cacamo (1786) | , François-Yves de la Roche-Kerandraon (1760-1822) |   |

## Personnes ou collectivités en relation avec Kaleüçağız (Antalya, Turquie) (1 ressources dans data.bnf.fr)

### Personnes ou collectivités en relation à Kaleüçağız (Antalya, Turquie) (1)

Cartographe : François-Yves de la Roche-Kerandraon    
(1760-1822)

**Voir aussi** (3 ressources dans data.bnf.fr)

**À la BnF (1)**

---

Notice correspondante dans Catalogue général

**Sur le Web (2)**

---

Notice correspondante dans Base de données de lieux géographiques GeoNames

---

Notice correspondante dans VIAF