









# Louis Maurice Adolphe Linant de Bellefonds (1799-1883)



- Pays : [France](#)
- Langue : [Français](#)
- Sexe : Masculin
- Naissance : [Lorient \(Morbihan\), 23-11-1799](#)
- Mort : [Le Caire \(Egypte\), 09-07-1883](#)
- Note : Explorateur. - Ingénieur en chef des travaux de la Haute-Égypte (1831-1835), puis des canaux, ponts et chaussées de tout le pays, et enfin ministre des travaux publics et membre du Conseil privé du vice-roi (en 1869)
- Autre forme du nom : Louis Maurice Adolphe Linant de Bellefonds
- ISNI : [ISNI 0000 0000 6649 9159 \(Informations sur l'ISNI\)](#)

**Louis Maurice Adolphe Linant de Bellefonds (1799-1883) : œuvres** (39 ressources dans data.bnf.fr)

**Œuvres cartographiques (25)**

- |  |  |
|--|--|
| <p>"Les ruines de Pétra (Ouâdi Moûsa)"<br/>(1900)<br/>de Léon de Laborde<br/><i>avec Louis Maurice Adolphe Linant de Bellefonds (1799-1883)</i><br/><i>comme Autre</i></p>   | <p> Carte hydrographique de la Basse Egypte et d'une partie de l'isthme de Suez (1882) </p>  |
| <p>Carte hydrographique de la Moyenne Egypte (1882)</p>  | <p> Carte hydrographique de la Moyenne-Egypte, gravée au Dépôt de la guerre en 1854 (1882) </p>  |
| <p>Carte hydrographique de la Basse-Egypte et d'une partie de l'isthme de Suez, gravée au Dépôt de la guerre en 1855 (1882)</p>  | <p> Carte hydrographique de la Basse-Égypte et d'une partie de l'isthme de Suez, gravée au Dépôt de la guerre en 1855 (1882) </p>                    |
| <p>Carte hydrographique de la partie méridionale de la Haute Egypte gravée au Dépôt de la guerre en 1854 (1882)</p>  | <p> Carte de l'isthme de Suez, tel qu'il était en 1858 (1872) </p>   |
| <p>L'Etbaye [Nubie orientale] pays habité par les arabes Bicharieh ; géographie, ethnologie, mines d'or (1868)</p>   | <p> Carte hydrographique de la partie méridionale de la Haute Egypte, où sont indiqués les travaux d'arrosage exécutés et à exécuter (1866) </p> |
| <p>"General-Karte von Aegypten und der Sinai Halbinsel, mit Benutzung der handschriftlichen hydrographischen Aufnahmen des Nithales von Linant de Bellefonds" (1859)<br/>de Heinrich Kiepert<br/><i>avec Louis Maurice Adolphe Linant de Bellefonds (1799-1883)</i><br/><i>comme Autre</i></p> | <p> Esquisse d'une carte de la province du Fayoum, pour l'intelligence du mémoire sur le lac Moeris (1858) </p>                                  |
| <p>Carte hydrographique de la partie septentrionale de la Haute-Egypte où sont indiqués les travaux d'arrosage exécutés et à exécuter (1855)</p>   | <p> Vue panoramique de l'Isthme de Suez et tracé direct du canal des deux mers (1855) </p>   |

Carte hydrographique de la Basse-Egypte et d'une partie de l'isthme de Suez où sont indiqués les travaux exécutés ou à exécuter d'après les ordres de Son Altesse Méhémet-Ali (1855)



Carte hydrographique de la partie septentrionale de la Haute Egypte, où sont indiqués les travaux d'arrosage exécutés et à exécuter (1855)



Carte hydrographique de la partie septentrionale de la Haute-Egypte où sont indiqués les travaux d'arrosage exécutés et à exécuter d'après les ordres de son altesse Méhémet-Ali, ... (1855)



Carte hydrographique de la Moyenne Egypte où sont indiqués les travaux exécutés ou à exécuter (1854)



Carte hydrographique de la Basse Égypte et d'une partie de l'Isthme de Suez où sont indiqués les travaux exécutés ou à exécuter d'après les Ordres de Son Altesse Méhémet-Ali Vice-Roi d'Egypte. Avec le projet de communication directe des deux mers au travers de l'Isthme (1854)



[Carte manuscrite de la province de Birquet el Keroun dans le Fayoum, Egypte] (185.)



Carte hydrographique de la Basse Egypte et d'une partie de l'Isthme de Suez où sont indiqués les travaux exécutés ou à exécuter D'après les Ordres de Son Altesse Mehémet-Ali Vice-Roi d'Egypte. Avec le projet de communication directe des deux mers au travers de l'Isthme (1847)



Carte hydrographique de la Basse Egypte et d'une partie de l'Isthme de Suez où sont indiqués les travaux exécutés ou à exécuter d'après les Ordres de Son Altesse Mehémet-Ali Vice-Roi d'Egypte, Avec le projet de communication directe des deux mers au travers de l'Isthme (1846)



Carte de l'isthme de Suez pour servir à l'intelligence du mémoire sur les communications à établir par l'isthme de Suez entre la Méditerranée et la Mer Rouge (1844)
















Esquisse d'une carte de la province du Fayoum, pour servir à l'intelligence du mémoire sur le lac Moeris (1843)











Carte hydrographique de la Basse Egypte et d'une partie de l'isthme de Suez où sont indiqués les travaux exécutés ou à exécuter (18..)



**Œuvres textuelles (10)**

Voyage aux mines d'or du pharaon (2002)	 	"Journal d'un voyage à Méroé dans les années 1821 et 1822". Edited by Margaret Shinnie (1958)	 
Mémoires sur les principaux travaux d'utilité publique exécutés en Égypte depuis la plus haute antiquité jusqu'à nos jours (1872)	 	L'Étbye [Etbay], pays habité par les Arabes Bicharieh (1868)	 
Mémoire sur le lac Moeris, présenté et lu à la Société égyptienne le 5 juillet 1842 (1843)	 	Voyage de l'Arabie Pétrée (1830)	 
Voyage aux mines d'or du pharaon	 	L'Étbye pays habité par les arabes Bicharieh	 
Mémoires sur les principaux travaux d'utilité publique exécutés en Egypte depuis la plus haute antiquité jusqu'à nos jours	 	Mémoire sur le lac Moëris	 

**Œuvres mixtes (4)**

Les voyages en Nubie et au Soudan de Louis Maurice Adolphe Linant de Bellefonds (2021)	 	Pétra retrouvée (1994)	 
Carte hydrographique de la Moyenne Égypte où sont indiqués les travaux exécutés ou à exécuter (1854)	 	Pétra retrouvée	 

**Adaptations réalisées à partir des œuvres de Louis Maurice Adolphe Linant de Bellefonds (1799-1883)** (1 ressources dans data.bnf.fr)

**Œuvres cartographiques (1)**

Carte du Haut Nil d'après Linant de Bellefonds, Gessi et Stanley (1876), Romolo Gessi (1831-1881), Henry Morton Stanley (1841-1904), Louis Maurice Adolphe Linant de Bellefonds (1799-1883), Paris : [s.n.] , [après 1876] 

**Documents sur Louis Maurice Adolphe Linant de Bellefonds (1799-1883)** (4 ressources dans data.bnf.fr)

**Images (2)**


[Maurice Adolphe Linant Pacha de Bellefonds] (1883), [Avant 1883]




[Maurice Adolphe Linant de Bellefonds Bey] (1800), Helios (photographe, 18..-19..?), [18..]



**Documents d'archives et manuscrits (catalogue général) (1)**

[Joseph Pons d'Arnaud]. Lettre d'Adrien Louis Cochelet, consul de France à Alexandrie, à Edme-François Jomard, Alexandrie, 4 mai 1838, concernant A. Linant, et copie d'une lettre de ce dernier, Mansourah, 17 Moharrem 1254 (1838), None 

### Livres (1)



Les voyages en Nubie et au Soudan de Louis Maurice Adolphe Linant de Bellefonds (1799-1883), Paris : Editions du musée du Louvre : Mare et Martin , 2021 

## Thèmes en relation avec Louis Maurice Adolphe Linant de Bellefonds (1799-1883) (19 ressources dans data.bnf.fr)


### Lieux (10)

Afrique 	Lac Albert 
Arabie heureuse, région ancienne 	Pays des Bedjah (Afrique) 
Birket Qarûn, lac (Fayyôûm, Égypte) 	Égypte (Empire ottoman; 1805-1914) 
Nil, cours d'eau (Burundi / Égypte) 	Soudan 
Soudan Égyptien (Empire Ottoman; 1821-1899) 	Canal de Suez (Égypte) 

### Géographie du reste du monde (2)

Nubie 	Soudan 
---	--

### Auteurs (1)

Louis Maurice Adolphe Linant de Bellefonds (1799-1883) 

### Sciences de la Terre (1)

---

Hydrographie



### Technique (1)

---

Construction



### Construction (1)

---

Construction



### Urbanisme. Architecture du paysage (1)

---

Villes disparues, en ruine, etc.



### Géographie (1)

---

Villes disparues, en ruine, etc.



### Archéologie. Préhistoire. Histoire ancienne (1)

---

Villes disparues, en ruine, etc.



**Personnes ou collectivités en relation avec "Louis Maurice Adolphe Linant de Bellefonds (1799-1883)" (23 ressources dans data.bnf.fr)**

**Personnes ou collectivités liées en tant que auteur du texte (10)**

A. Bertrand & ses fils		Claude Arthus-Bertrand (1769-1840)	
Erhard (1821-1880)		Georges Erhard Schieble (1821-1880)	
Établissement géographique Erhard frères		France. Dépôt de la guerre	
Imprimerie Lemercier		Kaepelin et Cie. Paris	
Heinrich Kiepert (1818-1899)		Léon de Laborde (1807-1869)	

**Personnes ou collectivités liées en tant que graveur (4)**

Erhard (1821-1880)		Établissement géographique Erhard frères	
R. Hausermann (1843-1933)		J. Schwaerzlé (18..-18..)	


**Personnes ou collectivités liées en tant que éditeur scientifique (2)**

France. Dépôt de la guerre		Institut d'Egypte	
----------------------------	---	-------------------	---

**Personnes ou collectivités liées en tant que auteur adapté (2)**

Romolo Gessi (1831-1881)		Henry Morton Stanley (1841-1904)	
--------------------------	---	----------------------------------	---

**Personnes ou collectivités liées en tant que dédicataire (1)**

Antoine-Marie-Philippe-Louis d'Orléans de Montpensier (1824-1890)	
---	---



**Personnes ou collectivités liées en tant que commanditaire du contenu (1)**

---

Muḥammad ʿ Alī Bāšā (1769?-1849)

**Personnes ou collectivités liées en tant que imprimeur (1)**

---

Kaepelin et Cie. Paris

**Personnes ou collectivités liées en tant que ancien possesseur (1)**

---

Roland Bonaparte (1858-1924)

**Personnes ou collectivités liées en tant que autre (1)**

---

France. Dépôt de la guerre

**Voir aussi (9 ressources dans data.bnf.fr)****À la BnF (1)**

---

Notice correspondante dans Catalogue général

**Sur le Web (8)**

---

Notice correspondante dans Dbpedia

---

Notice correspondante dans Fichier d'autorité intégré de la Bibliothèque nationale allemande

---

Notice correspondante dans IdRef

---

Notice correspondante dans ISNI

---

Notice correspondante dans Library of Congress  
Authorities

---

Notice correspondante dans VIAF

---

Notice correspondante dans Wikidata

---

Notice correspondante dans Wikipedia Francophone