

# Madagascar. Service géographique



Pays : **Madagascar**

Langue : **Français**

Activité commerciale : Éditeur, Imprimeur fabricant

























ISNI : **ISNI 0000 0001 0114 8478** ([Informations sur l'ISNI](#))

Autre forme du nom : Service géographique de Madagascar



















**Madagascar. Service géographique : œuvres** (193 ressources dans data.bnf.fr)

## Œuvres cartographiques (181)

Ambohimanga (1969)	 	Ahi Miadana (1969)	 
Mahasolo (1967)	 	Miarinarivo (1966)	 
Anjozorobe (1966)	 	Tananarive (1964)	 
Manjakandriana (1963)	 	Carte de Diego-Suarez (1962)	 
Carte routière de Madagascar (1962)	 	Carte de la déclinaison magnétique à Madagascar pour le 1er juillet 1958 (1961)	 

<p>"Carte des sols de la plaine d'Anosivelo" (1961) de J. Riquier et autre(s) <i>avec Madagascar. Service géographique comme Imprimeur</i></p>		<p>"Carte des sols de la plaine de Vohipeno" (1961) de J. Riquier et autre(s) <i>avec Madagascar. Service géographique comme Imprimeur</i></p>	
<p>Carte de Madagascar au 20. 000. Vallée du Bas Mangoky (1961)</p>		<p>Carte administrative de Madagascar. Situation au 18 juin 1960. 1 : 2 500 000 (1960)</p>	
<p>Ville de Tamatave (1960)</p>		<p>Carte de Madagascar au 1 : 20 000 Plaine de la Demoka (1960)</p>	
<p>[Vallée du Bas Mangoky] (1960)</p>		<p>Ankazobe (1959)</p>	
<p>Tsaramasoandro (1959)</p>		<p>Fiadanana (1959)</p>	
<p>Fihaonana (1959)</p>		<p>Bepoaka (1959)</p>	
<p>Ambohimanga (1959)</p>		<p>Soavinandriana (1959)</p>	
<p>Ahi Milanja (1959)</p>		<p>Morarano (1959)</p>	
<p>Madagascar et Mascareignes. Carte générale au 1. 000. 000e Projection Lambert conforme, type O.A.C.I. (1959)</p>		<p>Carte des sols de la station agronomique d'Illaka. 1 : 10 000 Levers de J. R. Ratsilahy 1958 (1959)</p>	
<p>Ambatomena (1959)</p>		<p>Carte de reconnaissance des sols de la région St-Paul (Réunion). 1 : 40 000 (1959)</p>	
<p>Carte de sols de la Vallée de la Manandrotsy. 1 : 20 000 (1959)</p>		<p>Arivonimamo (1959)</p>	
<p>Carte de reconnaissance des sols de la région Saint-Pierre Étang-Salé (Réunion). 1 : 40 000 J. Riquier. 1958 (1959)</p>		<p>"Carte d'utilisation des sols. Ambohijanahary" (1958) de J. Riquier et autre(s) <i>avec Madagascar. Service géographique comme Imprimeur</i></p>	

<p>"[Carte de Nossi-Bé]" (1958) <i>avec Madagascar. Service géographique comme Éditeur scientifique</i></p>	<p> Carte d'utilisation des sols. Vallée de l'Imady. 1 : 10 000 Carte (1958) </p>
<p>Institut de recherche scientifique de Madagascar et Bureau de conservation des sols. Carte d'utilisation des sols. Marovoay... d'après photographie aérienne du S. G. M. 1 : 40. 000. Carte (1957)</p>	<p> Carte tectonique de Madagascar, 1 : 2.500.000 (1957) </p>
<p>Haut Commissariat de Madagascar et dépendances. Carte minière et des indices de Madagascar... 1 : 500 000 (1956)</p>	<p> Tableau des principales éditions cartographiques du Service géographique de Madagascar parues à la date du 1er août 1955, 1 : 100.000 type 1926, fonds planimétriques (1956) </p>
<p>Ile Tromelin (1956)</p>	<p> Office de la recherche scientifique et technique Outre-Mer. Haut commissariat de Madagascar et dépendances. Institut de recherche scientifique de Madagascar. Carte pédologique au 1 : 50.000. Les plaines d'Ambilobé, Mananjeba, Mahavavy, Ifasy (1955) </p>
<p>Environs de Behenjy (1955)</p>	<p> Madagascar (1955) </p>
<p>Service géologique de Madagascar. Carte de la déclinaison magnétique pour 1955 (1955)</p>	<p> Madagascar, carte générale au 1 : 500.000. Edition routière en 10 files (1954) </p>
<p>Madagascar, 1 : 50.000. Service géologique. Bassins charbonniers de l'Onilahy : Vohibory, lanapera, Imaloto (1954)</p>	<p> Carte tectonique de Madagascar. 1 : 3 500 000 (1954) </p>
<p>Madagascar (1954)</p>	<p> Madagascar et dépendances, carte économique (1954) </p>
<p>Office de la recherche scientifique et technique Outre-Mer. Haut-commissariat de Madagascar et dépendances. Institut de recherche scientifique de Madagascar. Carte pédologique de reconnaissance au (1954)</p>	<p> "Feuille d'Ambohimandroso, d'après photographie aérienne. Carte d'utilisation des sols Carte dressée par M. Riquier, campagne 1954 Institut de recherche scientifique et Bureau de conservation des sols" (1954) de J. Riquier <i>avec Madagascar. Service géographique comme Éditeur scientifique</i> </p>

<p>Carte tectonique de Madagascar. 1 : 3 500 000 (1954)</p>	<p> Institut de recherche scientifique de Madagascar. Service de l'agriculture et Bureau de conservation des sols. Carte d'utilisation des sols. Feuille d'Andilamena, d'après photographie aérienne du S. G. M. 1 : 20.000 (1954) </p>
<p>"Institut de recherche scientifique de Madagascar et Bureau de conservation des sols. Service de pédologie et d'agrostologie. Carte d'utilisation des sols, feuille de Bealanana. 1 : 20.000" (1953) de J. Riquier et autre(s) <i>avec Madagascar. Service géographique comme Imprimeur</i></p>	<p> "Feuille d'Andranoerefina (Lac Alaotra)... Carte d'utilisation des sols" (1953) de J. Riquier et autre(s) <i>avec Madagascar. Service géographique comme Éditeur scientifique</i> </p>
<p>Institut de recherche scientifique de Madagascar et Service géologique de Madagascar. Carte gravimétrique (1953)</p>	<p> Madagascar 1:100 000 (1953) </p>
<p>"Carte d'utilisation des sols. Feuille de Kianjasoa. Campagne 1952" (1952) de J. Riquier et autre(s) <i>avec Madagascar. Service géographique comme Éditeur scientifique</i></p>	<p> Madagascar. Carte géologique. Mise à jour en 1951 (1952) </p>
<p>Tananarive, coupure spéciale [de la Carte topographique de Madagascar] (1952)</p>	<p> Grottes d'Andranoboka, Madagascar, province de Majunga (1952) </p>
<p>Institut de recherche scientifique de Madagascar. Service de pédologie. Carte pédologique d'Anjouan, campagne 1951 (1952)</p>	<p> Service pédologique de l'Institut de recherche scientifique de Madagascar. Carte pédologique de la basse Menarandra, campagne 1948 (1951) </p>
<p>Service pédologique de l'Institut de recherche scientifique de Madagascar. Carte de l'Ankaizinana, campagne 1950 (1951)</p>	<p> Madagascar. Routier... (1951) </p>
<p>Madagascar (1951)</p>	<p> Ville de Tamatave (1951) </p>
<p>Carte ethnographique de Madagascar (1951)</p>	<p> Service pédologique de l'Institut de recherche scientifique de Madagascar. Carte du bas Mandraré, campagnes 1946 et 48 (1951) </p>

Madagascar et Comores. Carte hypsométrique (1950)



Madagascar et Comores. Carte hypsométrique (1950)



Madagascar, carte géologique de reconnaissance au 1 : 200 000 , coupure spéciale. Lac Alaotra, levers de P. Brenon 1949 (1949)



Carte de Madagascar au 1 : 100 000 Coupure spéciale, Tuléar (1948)



Carte de Madagascar au 100. 000 (Système 1926). Coupure spéciale, Ambilobe (1948)



Carte géologique du Sud-Sud-Est, 1 : 500 000 Brigade géologique ; Rakotondramazava, Rajaonarivelo, Adriamampandry, Ranarison, H. Besairie, 1945 (1947)



Soalary (1947)



Madagascar et dépendances. Organisation administrative (1947)



Carte minière du Service des Mines. Madagascar (1947)



Service des mines. Carte géologique de l'Extrême-Sud, Henri Besairie, 1945. 1 : 500 000 (1947)



Gouvernement Général de Madagascar. Carte géologique... Brigade géologique... (1947)



[Région du lac Alaotra] (1947)



Madagascar (1947)



Madagascar (1947)



Carte schématique indiquant les zones de végétation. Régions d'Ambositra, Nosy-Varika, Ambohimahassa, Ifanadiana, Mananjary, Fianarantsoa, Manakara, Ambalavao et Vohipeno (1946)



Ville de Tananarive (1946)



Carte de la déclinaison à Madagascar pour 1946 (1946)



Madagascar et dépendances. Organisation administrative (1946)



Madagascar et dépendances d'après les travaux géographiques les plus récents (1945)



Carte au 1 : 20.000 de Tananarive et environs (1945)





























Madagascar et dépendance (sic). Carte des liaisons aériennes intérieures (1945)



Carte au 1 : 20.000 de la région d'Ambatondrazaka (1945)



[Région du lac Alaotra] (1945)		Carte au 1 : 20.000 de la région d'Ambatondrazaka [Lac Alaotra, Madagascar]. Coupure spéciale (1945)	
[Carte de la région d'Ambatondrazaka] (1945)		Madagascar, Esquisse ethnographique (1945)	
Madagascar (1945)		Ville de Tamatave (1942)	
Ville de Tananarive (1942)		Carte ethnographique et démographique de Madagascar au 1 : 1.000.000 (1940)	
Plan au 1 : 20.000 d'Ambatolampy. Région de champ de tir (1940)		Plan directeur de Diégo-Suarez (1940)	
Cartes du Ciel austral (1940)		Ambalavao (1940)	
Carte des sites et monuments naturels de Madagascar et dépendances (1939)		District de Fort-Dauphin (1938)	
Carte routière de Madagascar et dépendances (1938)		[Plan directeur de Diego-Suarez] (1938)	
Carte routière de Madagascar et dépendances. 1 : 1.000.000 (1938)		"Madagascar" (1938) de André Lenoble et autre(s) <i>avec Madagascar. Service géographique comme Éditeur scientifique</i>	
Madagascar et dépendances. Cartes des communications électriques et radioélectriques (1937)		Madagascar et dépendances. Carte des courriers postaux (1937)	
Madagascar. Carte forestière. Echelle du 1/3 500 000e (1936)		[Diego-Suarez] (1935)	
[Diego-Suarez] (1935)		Environs de Tananarive (1935)	
Ile de la Réunion (1935)		[Fianarantsoa] (1934)	

Madagascar : Carte d'ensemble (1934)		Plan de Tananarive (1934)	
Madagascar et dépendances. Carte des Courriers postaux. Echelle du 1 : 1 500 000e (1934)		Carte au 1/2 000e de Majunga (1934)	
Majunga (1934)		Carte routière (région centrale) (1934)	
Madagascar et dépendances. Carte routière (1934)		Madagascar. Carte administrative (1933)	
Madagascar et dépendances. Carte type aviation. Echelle du 1/1 500 000e. A jour en juin 1933 (1933)		Madagascar (1933)	
"Madagascar" (1932) <i>avec Madagascar. Service géographique comme Éditeur scientifique</i>		Carte forestière de Madagascar (1931)	
Environs de Tananarive (1931)		"Carte forestière de Madagascar" (1931) de Louis Lavauden et autre(s) <i>avec Madagascar. Service géographique comme Éditeur scientifique</i>	
Pays Bara, carte géologique, mission Eliane Basse 1930 (1930)		Carte d'ensemble de Madagascar au 1 : 1 000 000 Dressée, gravée et tirée sur zinc au Service Géographique de Madagascar sous la direction du Chef d'Escadron Laborde 1925 (1930)	
Vallée de la Sakondry, carte géologique, mission Eliane Basse... (1930)		Madagascar. Carte des étapes au 1/1 000 000e (1930)	
Vallée de la Sakondry, carte géologique, mission Eliane Basse 1930, 1 : 100 000 (1930)		Madagascar. Cartes des trajectoires de quelques cyclones récents [1927-1929] (1930)	
Carte d'ensemble de Madagascar au 1/1 000 000e Dressée, gravée et tirée sur zinc... sou (1930)		Madagascar. Carte des étapes au 1 : 1 000 000 Dressée, gravée et tirée sur zinc au Service géographique de Madagascar, 1926 (1930)	
Andrafiavelo.... 1 : 100 000 [Carte géologique] ... (1929)		Manakara (1929)	

Colonie de Madagascar. Carte géologique et minière du Service des mines... (1929)



Madagascar et dépendances. Carte des communications électriques et radioélectriques. 1er juillet 1929 (1929)



[Antsirabé et environs] (1929)



Madagascar et dépendances. Carte économique (1928)



Madagascar et dépendances. Carte d'ensemble (1928)



Madagascar et dépendance. Carte économique (1928)



Carte de Madagascar (1927)



Madagascar (1927)



"Madagascar et dépendances. Exploitations [i.e. exportations] des produits agricoles forestiers, de l'élevage, industries diverses, pêches, mines" (1927)  
de Eugène Jaeglé



Esquisse géologique de la région du cap Saint-André (Madagascar) (1924)



*avec Madagascar. Service géographique comme Éditeur scientifique*

Madagascar, carte géologique et minière (1922)



Madagascar. Carte géologique et minière (1922)



Hinterland de Tulear (1921)



"Mission de reconnaissance des voies de pénétration du Sud. Régions du Sud. Centre et Sud-Est" (1921)



*avec Madagascar. Service géographique comme Éditeur scientifique*

Région de Morafenobe (1921)



Plan d'ensemble n° 1. 1/400.000e. (1921)



Croquis de la reconnaissance de la mission d'études du chemin de fer lac Alaotra à Majunga (au 12 avril 1919) (1921)



Madagascar : carte des communications (1921)



Communications Itinéraire Perrier de la Bathie Mission de reconnaissance des voies de pénétration du Sud. Région du Sud-Ouest (1921)



[Carte géologique de la région entre Maevatanana et le canal de Mozambique.] (1921)



Madagascar, carte économique (1920)



Madagascar. Carte générale politique et administrative (1920)





Madagascar : exportations des produits agricoles, forestiers et de l'élevage (1920)



Madagascar et dépendances : services des mines : carte géologique. 1/6.000.000e. 1918 (1920)



Madagascar : carte géologique et minière (1920)



"Madagascar" (1919) de Valentin



avec Madagascar. Service géographique comme Éditeur scientifique

[Région du lac Alaotra] (1917)



"Carte d'ensemble de Madagascar au 1,000,000e" (1916)



avec Madagascar. Service géographique comme Éditeur scientifique

"Carte des environs d'Antsinare" (1913)

de Émile Carbonnier

avec Madagascar. Service géographique comme Collecteur



"Carte des environs d'Antsinare" (1913)



de Émile Carbonnier

avec Madagascar. Service géographique comme Éditeur scientifique

Madagascar (1910)



Commune de Tananarive (1905)



"Atlas de Madagascar, pl. n° 2. Madagascar. Carte d'ensemble" (1900) de Buffet

avec Madagascar. Service géographique comme Éditeur scientifique



"Plan de la ville de Tananarive (en couleurs)" (19..)



avec Madagascar. Service géographique comme Autre

Madagascar. Carte hypsométrique (19..)



Madagascar. Carte orographique (19..)



Madagascar (1899)



"Répartition des peuplements de Matsia dans la région de Majunga (Madagascar)"



avec Madagascar. Service géographique comme Collecteur

"Répartition des peuplements de Matsia dans la région de Majunga (Madagascar)"

avec Madagascar. Service géographique comme Éditeur scientifique

**Œuvres textuelles (11)**

"Service géographique de Madagascar. Exposé des travaux effectués..."

*avec Madagascar. Service géographique comme Auteur du texte*



Etat d'avancement des publications du service géographique de Madagascar (1956)



Haut-Commissariat de la République française à Madagascar et dépendances. Service géographique de Madagascar. Vocabulaire des mots les plus usuels et des principales expressions géographiques de la langue malgache avec leur traduction française (1951)



Catalogue des cartes et plans (1947)



Catalogue des cartes et plans (1946)



Catalogue des cartes et plans (1946)



Catalogue des cartes et plans (1937)



"Rapport sur les travaux exécutés en 1922. [Signé : Jean Laborde.]" (1922)  
de Jean Laborde



*avec Madagascar. Service géographique comme Éditeur scientifique*

"Rapport sur l'activité du Service géographique de Madagascar au cours de l'année..." (1921)

*avec Madagascar. Service géographique comme Éditeur scientifique*



"Colonie de Madagascar. Service géographique. Rapport sur les travaux exécutés..."



*avec Madagascar. Service géographique comme Auteur du texte*

"Rapport sur l'activité du Service géographique de Madagascar..." (19??-1957)

*avec Madagascar. Service géographique comme Auteur du texte*




**Œuvres mixtes (1)**

Carte d'utilisation des sols. Morarano (P. C. 23)... (1958)





















**Documents sur Madagascar. Service géographique (1 ressources dans data.bnf.fr)**





















**Images (1)**

[85 phot. de Madagascar , Dandouau (18..-19..),  entre 1898 et 1915, Meunier (capitaine, 18..-19.. ), Vicq (lieutenant, 18..-19.. ) [et autre(s)], Martonne. Certaines phot. 18..-19.. ) [et autre(s)], par Dandouau, le lieutenant [Entre 1898 et 1915] Vicq, le capitaine Meunier. Portrait de groupe du Service géographique de Madagascar en 1915. Enregistré en 1978] (1898)

**Thèmes en relation avec Madagascar. Service géographique (54 ressources dans data.bnf.fr)**

**Lieux (38)**

Lac Alaotra (Toamasina, Madagascar) 	Ambalavao (Madagascar) 
Ambatomena (Madagascar) 	Ambohimanga (Madagascar) 
Ambohimiadana (Madagascar) 	Ambohimilanja (Madagascar) 
Île d' Anjouan (Comores) 	Anjozorobe (Madagascar) 
Ankazobe (Madagascar) 	Anosivelo (Fianarantsoa, Madagascar) 
Antananarivo (Madagascar) 	Antsiranana (Antsiranana, Madagascar) 
Arivonimamo (Antananarivo, Madagascar) 	Behenjy (Antananarivo, Madagascar) 
Bepoaka Ambany (Madagascar) 	Ciel 
Fiadanana (Madagascar) 	Fianarantsoa (Fianarantsoa, Madagascar) 

Fihaonana (Madagascar)		Île de Madagascar	
Madagascar (France; 1895-1960)		Madagascar	
Mahajanga (Mahajanga, Madagascar)		Mahasolo (Madagascar)	
Miarinarivo (Madagascar)		Morarano (Madagascar)	
Nosy Be, île (Antsiranana, Madagascar)		Île de la Réunion (France)	
Cap Saint-André (Mahajanga, Madagascar)		Saint-Paul (Réunion, France)	
Saint-Pierre (Réunion, France)		Soavinandriana (Madagascar)	
Taolagnaro (Toliara, Madagascar)		Toamasina (Toamasina, Madagascar)	
Toliara (Toliara, Madagascar)		Île Tromelin (France)	
Tsaramasoandro (Madagascar)		Vohipeno (Fianarantsoa, Madagascar)	

### Sciences de la Terre (6)

Charbon		Géologie	
Météorologie		Pédologie	
Sols		Tectonique	

### Technique (2)

Aéronautique		Télégraphe	
--------------	---	------------	---

### Agriculture. Pêche (2)

Agriculture		Sols	
-------------	---	------	---

**Sciences de l'information et de la documentation (1)**

---

Météorologie



**Démographie (1)**

---

Démographie



**Anthropologie. Ethnologie (1)**

---

Ethnologie



**Chimie (1)**

---

Charbon



**Écologie (1)**

---

Forêts



**Botanique (1)**

---

Forêts



**Personnes ou collectivités en relation avec "Madagascar. Service géographique" (53 ressources dans data.bnf.fr)**






**Personnes ou collectivités liées en tant que auteur du texte (20)**

Eliane Basse (1899-1985)		Henri Besairie (1898-1978)	
Jean Bigorgne (1903-1952)		Jean Bosser (1922-2013)	
P. Brenon		Buffet (sergent, 18..-19..)	
Marcel-Louis Canaby (1903-19..)		Louis Cattala (1904-1963)	
Henri Humbert (1887-1967)		Institut de recherche scientifique. Madagascar	
Jean Laborde (1882-1964)		Louis Lavauden (1881-1935)	
Paul Lepervanche (18..-19..)		Madagascar. Direction des mines	
Madagascar. Service géologique		Madagascar. Bureau de conservation des sols	
ORSTOM. France		Poisson (ecclésiastique)	
Jacques de Saint-Ours (1924-1968)		Pierre Ségalen	



**Personnes ou collectivités liées en tant que cartographe (14)**

Léon Bertrand (1869-1947)		Henri Besairie (1898-1978)	
Jean Bosser (1922-2013)		Émile Carbonnier (1883-1912)	
Louis Cattala (1904-1963)		Institut de recherche scientifique. Madagascar	
Institut géographique national. France		Eugène Jaeglé (1880-1960)	
Léonce Joleaud (1880-1938)		Louis Lavauden (1881-1935)	
André Lenoble (géologue, 18..-19..)		Madagascar. Bureau de conservation des sols	
Poisson (ecclésiastique)		Valentin (capitaine, 18..-19..)	

**Personnes ou collectivités liées en tant que éditeur scientifique (5)**

Agence de la France d'Outre-mer		Institut de recherche scientifique. Madagascar	
Institut Géographique National. Madagascar		Madagascar. Direction des mines	
Madagascar. Bureau de conservation des sols			

**Personnes ou collectivités liées en tant que dessinateur (5)**

Jean Bosser (1922-2013)		Louis Cattala (1904-1963)	
Raymond Decary (1891-1973)		Jules Hervieu (18..-19..)	
Madagascar. Direction générale des travaux publics			


**Personnes ou collectivités liées en tant que graveur (2)**

Buffet (sergent, 18..-19..)		Samuel Rahamefy (1880-1961)	
-----------------------------	---	-----------------------------	---


**Personnes ou collectivités liées en tant que signataire (2)**

Boué-Lahorgue (18..-19..)		Desachy	
---------------------------	---	---------	---

**Personnes ou collectivités liées en tant que autre (1)**



Édouard de Martonne (1879-1952)			
---------------------------------	---	--	--

**Personnes ou collectivités liées en tant que collaborateur (1)**

Henri Perrier de La Bâthie (1873-1958)			
--	---	--	--


**Personnes ou collectivités liées en tant que collecteur (1)**

---

Agence de la France d'Outre-mer  



**Personnes ou collectivités liées en tant que lithographe (1)**

---

Institut de recherche scientifique. Madagascar  

**Personnes ou collectivités liées en tant que éditeur commercial (1)**

---

Institut géographique national. France  

**Voir aussi (3 ressources dans data.bnf.fr)**

**À la BnF (1)**

---

Notice correspondante dans Catalogue général

**Sur le Web (2)**

---

Notice correspondante dans IdRef

Notice correspondante dans VIAF