

# Royaume de Galicie et Lodomérie (Autriche; 1772-1867)



Classification géographique : **Pologne (Europe)**

Après 1867, voir : **Province de Galicie (Autriche, Autriche-Hongrie; 1867-1918)**

Autre forme du lieu : **Lodomérie (Autriche; 1772-1867) (français)**

**Documents sur Royaume de Galicie et Lodomérie (Autriche; 1772-1867) (34 ressources dans data.bnf.fr)**

## Cartes et plans (34)

- |  |   |   |  |  |   |
|--|---|---|--|--|---|
| Atlas historyczny Galicji (2021)   | , Mariusz Pazdziora, Mariusz Pazdziora, Chrzanow : Miejska Biblioteka Publiczna w Chrzanowie , 2021 |     | Karte der Bukowina (1980)  | , Joseph Liesganig (1719-1799), München : Berghaus verlag , 1980 |     |
| Artaria's General - Karten der österreichischen und ungarischen Länder. N° 12, Galizien und Lodomerien, 1/864 000 (1888) | , Alfred Schulz (18..-19..?), Wien : Artaria , 1888   |   | Artaria's General-Karten der österreichischen und ungarischen Länder. N° 12, Galizien und Lodomerien, 1/864 000 (1888) | , Alfred Schulz (18..-19..?), Wien : Artaria , 1888              |   |
| Siatka mapy geologicznej Galicyi (1884)  | , ?? : ?? , 1884-1911   |   | Administrativ-Karte von den Königreichen Gallizien und Lodomerien (1880)   | , Karl Kummerer, Wien : Artaria , 1880-1881                      |   |

- Strassen-Karte des Königreiches Galizien und des Herzogthumes Bukowina... (1868) , [Wien] : K. K. militär-geografisches Institut , 1868 ⓘ
- Carte physique et Statistique de la Hongrie, Galicie et Transylvanie 1862 (1862) , [S.l.] : [s.n.] , [1862] ⓘ
- Administrativ-Karte von den Königreichen Gallizien und Lodomerien (1855) , Karl Kummerer, Wien : Artaria , 1855-1863 ⓘ
- Das Königreich Galizien (1842) , Weimar : im Verlage des geograph. Instituts , 1842 ⓘ
- Strassen-Karte des Koenigreiches Galizien und Lodomerien (9m = 0m 157.) (1829) , Joseph Engelmann (1783-1845), [S.l.] : [s.n.] , [ca 1829] ⓘ
- Voenno-dorožnaâ karta časti Rossii i pograničnyh' zemel' (1829) , [Saint-Pétersbourg] : pri Voenno-Topografičeskom" Depo , 1829 ⓘ
- Koenigreich Galizien und Lodomerien (1824) , Joseph Liesganig (1719-1799), [Wien] : [s.n.] , 1824 ⓘ
- Karta Carstva Pol' skago služašaâ k\*10 prodolženiû Podrobnoj Karty Rossii (1816) , Depo kart. Empire de Russie, [Saint-Pétersbourg] : pri... Ego Imperatorskago Veličestva Depo-kart" , 1816 ⓘ
- Carte von West-Galizien welche auf allerhöchsten Befehl Seiner Kaiserlich oesterreichischen und Königlich apostolischen Majestät in den Jahren 1801 bis 1804 unter der Direction des dermahligen General Majors und General Quartiermeisters Anton Mayer von Heldensfeld des militärischen Marien Theresien (1808) , Hieronymus Benedicti (1756?-1809), Anton Mayer von Heldensfeld (1764-1842), [S.l.] : [s.n.] , 1808-1811 ⓘ
- General-Carte von Westgallizien nach der... Special carte dieses Landes... (1808) , [Wien] : Kaiserlich Königlich General quartiermeisterstaab , 1808 ⓘ

Carte von West-Gallizien welche auf allerhöchsten Befehl Seiner Kaiserlich oesterreichischen und Königlich apostolischen Majestät in den Jahren 1801 bis 1804 unter der Direction des dermaligen General Majors und General Quartiermeisters Anton Mayer von Heldensfeld des militärischen Marien Theresien (1808)

, Hieronymus Benedicti (1756?-1809), Anton Mayer von Heldensfeld (1764-1842), [Wien] : [s.n.] , 1808-1811



Carte générale des royaumes de deux Galicies... (1806)

, Joseph Marx von Liechtenstern (1765-1828), François Macuflev (18.-18..), Vienne en Autriche : Bureau des arts et d'industrie , 1806



Carte générale des royaumes de deux Galicies... (1804)

, Joseph Marx von Liechtenstern (1765-1828), François Macuflev (18.-18..), Vienne en Autriche : Bureau des arts et d'industrie , 1804



Ost (-West) Galizien... nach, Liesga-nig's... , Mezburg's und Rizzi Zan-noni's Charte... entworfen. (1803)

, Karl Müller (17.-18..), Joseph Liesganig (1719-1799), Wien : Kunst und Industrie Comptoir , 1803



West Galizien auf allerhoechstein befehl astronomish-trigonometrisch aufgenommen under der Leitung des K.K. Raths und offentlichen lehrers der mathematik Freyherrn von Metzburg (1803)

, Joh. v. Lichtenstern (ing.), Georg Ignaz von Metzburg (1735-1798), Wien : T. Mollo und Comp. , 1803



[Partie de l'Empire d'Autriche] (1801)

, Depo kart. Empire de Russie, [Saint-Pétersbourg] : Depo-kart" , 1801-1816



[Parties de l'Empire d'Autriche, de la Turquie d'Europe, du nord de la Béssarabie et des gouvernements de Volhynie et de Podolie] (1801)

, Depo kart. Empire de Russie, [Saint-Pétersbourg] : Depo-kart" , 1801-1816



Carte nouvelle des Royaumes de Galizie et Lodomerie avec le district de Bukowine (18..)

, Augsburg : ches Tobie Conrad Lotter , 18..



Galicie (1790)








, Joseph Liesganig (1719-1799), Leopoli : [s.n.] , 1790



Atlas des roiaumes de Galicie et de Lodomerie... avec... la Bucovine... (1790)





, François Joseph Maire (1738-1788), Losy de Losenau (17.-1...), Vienne : T. Mollo , 1790





<p>Regna Galicie et Lodomeriae... (1790)</p>	<p>, Joseph Liesganig (1719-1799), Leopoli : [s.n.] , 1790</p>	<p> (Regna Galiciae et Lodomeriae, Josephi II et M. Theresiae Augg. jussu, methodo astronomico-trigonometrica, neenon Bukovina, geometrice dimensa... (1790)</p>	<p>, Joseph Liesganig (1719-1799), Leopoli : G. Prixner sculpsit , 1790 </p>
<p>Regna Galiciae et Lodomeriae, Josephi II et M. Theresiae Augg. jussee, methodo astronomico-trigonometrica, necnon Bu Kovina, geometrice dimensa... (1790)</p>	<p>, Joseph Liesganig (1719-1799), Leopoli : G. Prixner sculpsit , 1790</p>	<p> Regna Galiciae et Lodomeriae, Josephi II et M. Theresiae Augg. jussu, methodo astronomico-trigonometrica, neuson Bukovina geometrii dimensa... (1790)</p>	<p>, Joseph Marx von Liechtenstern (1765-1828), Joseph Liesganig (1719-1799), Leopoli : G. Prixner sculpait , 1790 </p>
<p>Carte de la Pologne autrichienne, contenant la Russie rouge et la partie méridionale du palatinat de Cracovie... dressée sur l'exemplaire des héritiers Homann 1775 (1776)</p>	<p>, Venise : par P. Santini, chez M. Remondini , 1776</p>	<p> Luborneriae et Galliciae Regni Tabula geographica (1775)</p>	<p>, Héritiers d' Homann, [S.I.]  : Homannianorum Heredum , 1775</p>
<p>Frontières du royaume de Galicie depuis Biala jusqu'au Niester, 1774 (1774)</p>	<p>None</p>	<p> Voенно-dorožnaâ karta časti Rossii i pograničnyh" zemel ' (1774)</p>	<p>, [Saint-Pétersbourg] : pri Voенно-Topografičeskom" Depo , 1829 </p>

**Personnes ou collectivités en relation avec Royaume de Galicie et Lodomérie (Autriche; 1772-1867) (27 ressources dans data.bnf.fr)**

**Personnes ou collectivités en relation à Royaume de Galicie et Lodomérie (Autriche; 1772-1867) (27)**

<p>Éditeur commercial : Artaria </p>	<p>Cartographe : Hieronymus Benedicti (1756?-1809) </p>
<p>Ancien possesseur : Roland Bonaparte (1858-1924) </p>	<p>Ancien possesseur : Anatole de Demidoff </p>

Cartographe : Depo kart. Empire de Russie 	Éditeur scientifique : Depo kart. Empire de Russie 
Éditeur commercial : Depo kart. Empire de Russie 	Auteur du texte : Joseph Engelmann (1783-1845) 
Auteur du texte : Anton Mayer von Heldensfeld (1764-1842) 	Autre : Héritiers d' Homann 
Cartographe : Héritiers d' Homann 	Autre : Kaiserlich-Königliches Militär-Geographisches Institut. Vienne 
Autre : Joseph Marx von Liechtenstern (1765-1828) 	Auteur du texte : Joseph Marx von Liechtenstern (1765-1828) 
Auteur du texte : Losy de Losenau (17..-1...) 	Auteur du texte : François Joseph Maire (1738-1788) 
Graveur : Franz Anton Maulbertsch (1724-1796) 	Éditeur commercial : Tranquillo Mollo (1767-1837) 
Autre : Karl Ivanovič Opperman 	Auteur du texte : Mariusz Pazdziora 
Cartographe : Mariusz Pazdziora 	Autre : Giuseppe Remondini (1745-1811) 
Autre : Paolo Santini (1729?-1793) 	Éditeur scientifique : Fëdor Fëdorovič Šubert (1789-1865) 
Autre : Petr Kornilovič Suhtelen (1751-1836) 	Imprimeur : Voенno-Topografičeskoe Depo. Sankt-Peterburg 
Éditeur commercial : Karl Ferdinand Weiland (1782-1847) 	

**Voir aussi** (2 ressources dans data.bnf.fr)

À la BnF (1)

Notice correspondante dans Catalogue général

**Sur le Web (1)**

---

Notice correspondante dans VIAF